ГРАФИЧЕСКОЕ ОПИСАНИЕ
местоположения границ населенных пунктов, территориальных зон, особо охраняемых природных территорий, зон с особыми условиями использования территории

Публичный сервитут для размещения (эксплуатации) сооружения электроэнергетики - электросетевой комплекс ПС "Россия" 110/35/6 кВ, протяженностью - 10486 п.м., включающий в себя: ВЛ - 6 кВ, протяженностью - 2735 п.м., КЛ - 6 кВ, протяженностью - 921 п.м., ВЛ - 0.4 кВ, протяженностью - 5895 п.м., КЛ - 0.4 кВ, протяженностью - 935 п.м., трансформаторные подстанции, площадью застройки 241.7 кв.м.: РП-1 - 78.7 кв.м., ЗТП-27 - 43.6 кв.м., ЗТП-11 - 53.7 кв.м., ЗТП-12 - 52.3 кв.м., КТПН-13 - 4.0 кв.м., КТПН-15 - 4.0 кв.м., КТПН-195 - 2.5 кв.м., КТП-225 - 2.9 кв.м. по р.п. Степное Саратовской области для обеспечения электроснабжения населения, адрес (местонахождение) объекта: Российская Федерация, Саратовская область, Советский район, р.п. Степное

(наименование объекта, местоположение границ которого описано (далее - объект))

Раздел 1

Сведения об объекте

№ п/п	Характеристики объекта	Описание характеристик
1	2	3
1.	Местоположение объекта	Саратовская область, район Советский, рабочий поселок Степное
2.	Площадь объекта +/- величина погрешности определения площади (Р +/- Дельта Р)	20937 +/- 51 м²
3.	Иные характеристики объекта	Вид зоны: Публичный сервитут для размещения (эксплуатации) сооружения электроэнергетики - электросетевой комплекс ПС "Россия" 110/35/6 кВ, протяженностью - 10486 п.м., включающий в себя: ВЛ - 6 кВ, протяженностью - 2735 п.м., КЛ - 6 кВ, протяженностью - 921 п.м., ВЛ - 0.4 кВ, протяженностью - 5895 п.м., КЛ - 0.4 кВ, протяженностью - 935 п.м., трансформаторные подстанции, площадью застройки 241.7 кв.м.: РП-1 - 78.7 кв.м., ЗТП-27 - 43.6 кв.м., ЗТП-11 - 53.7 кв.м., ЗТП-12 - 52.3 кв.м., КТПН-13 - 4.0 кв.м., КТПН-15 - 4.0 кв.м., КТПН-195 - 2.5 кв.м., КТП-225 - 2.9 кв.м. по р.п. Степное Саратовской области для обеспечения электроснабжения населения. Номер зоны 64:33. Публичный сервитут устанавливается сроком на 49 лет.

Раздел 2

Сведения о местоположении границ объекта

1. Система координат МСК-64, зона 2

2. Сведения о характерных точках границ объекта

Обозначение характерных точек границ	Координаты, м		Метод определения координат характерной точки	Средняя квадратическая погрешность положения характерной точки (Mt), м	Описание обозначения точки на местности (при наличии)
	X	Y			
1	2	3	4	5	6
1	479895.43	2355153.44	Геодезический метод	0.1	-
2	479896.02	2355170.93	Геодезический метод	0.1	-
3	479867.80	2355195.98	Геодезический метод	0.1	-
4	479869.03	2355197.28	Геодезический метод	0.1	-
5	479845.70	2355220.23	Геодезический метод	0.1	-
6	479814.86	2355246.20	Геодезический метод	0.1	-
7	479855.85	2355293.76	Геодезический метод	0.1	-
8	479862.27	2355293.84	Геодезический метод	0.1	-
9	479904.91	2355264.60	Геодезический метод	0.1	-
10	479943.22	2355300.95	Геодезический метод	0.1	-
11	479939.55	2355305.11	Геодезический метод	0.1	-
12	479938.05	2355303.78	Геодезический метод	0.1	-
13	479940.44	2355301.07	Геодезический метод	0.1	-
14	479904.71	2355267.16	Геодезический метод	0.1	-
15	479862.87	2355295.84	Геодезический метод	0.1	-
16	479854.93	2355295.74	Геодезический метод	0.1	-
17	479818.74	2355253.76	Геодезический метод	0.1	-
18	479811.73	2355258.88	Геодезический метод	0.1	-
19	479843.05	2355293.72	Геодезический метод	0.1	-
20	479864.73	2355309.03	Геодезический метод	0.1	-
21	479867.46	2355311.72	Геодезический метод	0.1	-
22	479871.62	2355315.37	Геодезический метод	0.1	-

2. Сведения о характерных точках границ объекта					
Обозначение характерных точек границ	**Координаты, м**		**Метод определения координат характерной точки**	**Средняя квадратическая погрешность положения характерной точки (Mt), м**	**Описание обозначения точки на местности (при наличии)**
	X	**Y**			
1	**2**	**3**	**4**	**5**	**6**
23	479870.30	2355316.87	Геодезический метод	0.1	-
24	479866.10	2355313.19	Геодезический метод	0.1	-
25	479863.45	2355310.57	Геодезический метод	0.1	-
26	479841.71	2355295.22	Геодезический метод	0.1	-
27	479814.22	2355264.65	Геодезический метод	0.1	-
28	479810.04	2355268.62	Геодезический метод	0.1	-
29	479816.50	2355276.79	Геодезический метод	0.1	-
30	479813.03	2355280.25	Геодезический метод	0.1	-
31	479811.62	2355278.83	Геодезический метод	0.1	-
32	479813.82	2355276.63	Геодезический метод	0.1	-
33	479807.34	2355268.42	Геодезический метод	0.1	-
34	479812.77	2355263.27	Геодезический метод	0.1	-
35	479808.49	2355258.54	Геодезический метод	0.1	-
36	479817.10	2355252.26	Геодезический метод	0.1	-
37	479812.07	2355246.28	Геодезический метод	0.1	-
38	479812.02	2355246.32	Геодезический метод	0.1	-
39	479811.97	2355246.35	Геодезический метод	0.1	-
40	479811.94	2355246.38	Геодезический метод	0.1	-
41	479811.90	2355246.40	Геодезический метод	0.1	-
42	479811.77	2355246.46	Геодезический метод	0.1	-
43	479811.68	2355246.49	Геодезический метод	0.1	-
44	479811.59	2355246.52	Геодезический метод	0.1	-
45	479811.51	2355246.53	Геодезический метод	0.1	-
46	479811.43	2355246.53	Геодезический метод	0.1	-
47	479811.35	2355246.53	Геодезический метод	0.1	-

2. Сведения о характерных точках границ объекта					
Обозначение характерных точек границ	**Координаты, м**		**Метод определения координат характерной точки**	**Средняя квадратическая погрешность положения характерной точки (Mt), м**	**Описание обозначения точки на местности (при наличии)**
	X	**Y**			
1	**2**	**3**	**4**	**5**	**6**
48	479811.26	2355246.52	Геодезический метод	0.1	-
49	479811.16	2355246.50	Геодезический метод	0.1	-
50	479811.07	2355246.47	Геодезический метод	0.1	-
51	479810.99	2355246.44	Геодезический метод	0.1	-
52	479810.91	2355246.40	Геодезический метод	0.1	-
53	479810.86	2355246.36	Геодезический метод	0.1	-
54	479810.79	2355246.31	Геодезический метод	0.1	-
55	479810.69	2355246.23	Геодезический метод	0.1	-
56	479807.05	2355242.43	Геодезический метод	0.1	-
57	479807.01	2355242.39	Геодезический метод	0.1	-
58	479806.97	2355242.32	Геодезический метод	0.1	-
59	479806.94	2355242.29	Геодезический метод	0.1	-
60	479806.91	2355242.24	Геодезический метод	0.1	-
61	479806.90	2355242.20	Геодезический метод	0.1	-
62	479806.88	2355242.16	Геодезический метод	0.1	-
63	479806.86	2355242.11	Геодезический метод	0.1	-
64	479806.84	2355242.08	Геодезический метод	0.1	-
65	479806.83	2355242.04	Геодезический метод	0.1	-
66	479806.82	2355242.00	Геодезический метод	0.1	-
67	479806.81	2355241.96	Геодезический метод	0.1	-
68	479806.81	2355241.92	Геодезический метод	0.1	-
69	479806.80	2355241.85	Геодезический метод	0.1	-
70	479806.79	2355241.81	Геодезический метод	0.1	-
71	479806.79	2355241.76	Геодезический метод	0.1	-
72	479806.79	2355241.71	Геодезический метод	0.1	-

2. Сведения о характерных точках границ объекта					
Обозначение характерных точек границ	**Координаты, м**		**Метод определения координат характерной точки**	**Средняя квадратическая погрешность положения характерной точки (Mt), м**	**Описание обозначения точки на местности (при наличии)**
	X	**Y**			
1	**2**	**3**	**4**	**5**	**6**
73	479806.80	2355241.69	Геодезический метод	0.1	-
74	479806.80	2355241.66	Геодезический метод	0.1	-
75	479806.80	2355241.63	Геодезический метод	0.1	-
76	479806.80	2355241.60	Геодезический метод	0.1	-
77	479806.81	2355241.58	Геодезический метод	0.1	-
78	479806.82	2355241.51	Геодезический метод	0.1	-
79	479806.83	2355241.48	Геодезический метод	0.1	-
80	479806.84	2355241.44	Геодезический метод	0.1	-
81	479806.86	2355241.40	Геодезический метод	0.1	-
82	479806.87	2355241.36	Геодезический метод	0.1	-
83	479806.89	2355241.32	Геодезический метод	0.1	-
84	479806.91	2355241.29	Геодезический метод	0.1	-
85	479806.93	2355241.26	Геодезический метод	0.1	-
86	479806.96	2355241.20	Геодезический метод	0.1	-
87	479806.99	2355241.16	Геодезический метод	0.1	-
88	479807.02	2355241.12	Геодезический метод	0.1	-
89	479807.06	2355241.08	Геодезический метод	0.1	-
90	479807.10	2355241.04	Геодезический метод	0.1	-
91	479810.32	2355238.07	Геодезический метод	0.1	-
92	479803.41	2355230.58	Геодезический метод	0.1	-
93	479811.23	2355224.88	Геодезический метод	0.1	-
94	479822.05	2355213.46	Геодезический метод	0.1	-
95	479820.76	2355212.02	Геодезический метод	0.1	-
96	479822.25	2355210.69	Геодезический метод	0.1	-
97	479824.77	2355213.50	Геодезический метод	0.1	-

2. Сведения о характерных точках границ объекта

Обозначение характерных точек границ	Координаты, м		Метод определения координат характерной точки	Средняя квадратическая погрешность положения характерной точки (Mt), м	Описание обозначения точки на местности (при наличии)
	X	Y			
1	2	3	4	5	6
98	479812.55	2355226.38	Геодезический метод	0.1	-
99	479806.41	2355230.88	Геодезический метод	0.1	-
100	479811.79	2355236.71	Геодезический метод	0.1	-
101	479814.48	2355234.22	Геодезический метод	0.1	-
102	479814.55	2355234.17	Геодезический метод	0.1	-
103	479814.61	2355234.12	Геодезический метод	0.1	-
104	479814.68	2355234.08	Геодезический метод	0.1	-
105	479814.75	2355234.05	Геодезический метод	0.1	-
106	479814.81	2355234.02	Геодезический метод	0.1	-
107	479814.88	2355234.00	Геодезический метод	0.1	-
108	479814.95	2355233.98	Геодезический метод	0.1	-
109	479815.03	2355233.97	Геодезический метод	0.1	-
110	479815.11	2355233.96	Геодезический метод	0.1	-
111	479815.21	2355233.96	Геодезический метод	0.1	-
112	479815.28	2355233.97	Геодезический метод	0.1	-
113	479815.35	2355233.98	Геодезический метод	0.1	-
114	479815.44	2355234.00	Геодезический метод	0.1	-
115	479815.51	2355234.02	Геодезический метод	0.1	-
116	479815.58	2355234.05	Геодезический метод	0.1	-
117	479815.64	2355234.09	Геодезический метод	0.1	-
118	479815.73	2355234.14	Геодезический метод	0.1	-
119	479815.78	2355234.18	Геодезический метод	0.1	-
120	479815.83	2355234.22	Геодезический метод	0.1	-
121	479815.88	2355234.27	Геодезический метод	0.1	-
122	479819.51	2355238.06	Геодезический метод	0.1	-

2. Сведения о характерных точках границ объекта

Обозначение характерных точек границ	Координаты, м		Метод определения координат характерной точки	Средняя квадратическая погрешность положения характерной точки (Mt), м	Описание обозначения точки на местности (при наличии)
	X	Y			
1	2	3	4	5	6
123	479819.58	2355238.15	Геодезический метод	0.1	-
124	479819.63	2355238.22	Геодезический метод	0.1	-
125	479819.68	2355238.31	Геодезический метод	0.1	-
126	479819.72	2355238.40	Геодезический метод	0.1	-
127	479819.74	2355238.50	Геодезический метод	0.1	-
128	479819.76	2355238.59	Геодезический метод	0.1	-
129	479819.77	2355238.69	Геодезический метод	0.1	-
130	479819.77	2355238.76	Геодезический метод	0.1	-
131	479819.77	2355238.81	Геодезический метод	0.1	-
132	479853.68	2355205.84	Геодезический метод	0.1	-
133	479893.98	2355170.05	Геодезический метод	0.1	-
134	479893.43	2355153.51	Геодезический метод	0.1	-
1	479895.43	2355153.44	Геодезический метод	0.1	-
135	479985.30	2355135.89	Геодезический метод	0.1	-
136	479986.64	2355137.37	Геодезический метод	0.1	-
137	479978.92	2355144.37	Геодезический метод	0.1	-
138	480015.85	2355205.42	Геодезический метод	0.1	-
139	480025.47	2355193.40	Геодезический метод	0.1	-
140	480032.04	2355187.44	Геодезический метод	0.1	-
141	480033.38	2355188.93	Геодезический метод	0.1	-
142	480026.93	2355194.78	Геодезический метод	0.1	-
143	480017.04	2355207.14	Геодезический метод	0.1	-
144	480029.47	2355234.37	Геодезический метод	0.1	-
145	480033.05	2355238.58	Геодезический метод	0.1	-
146	480049.08	2355241.29	Геодезический метод	0.1	-

2. Сведения о характерных точках границ объекта					
Обозначение характерных точек границ	**Координаты, м**		**Метод определения координат характерной точки**	**Средняя квадратическая погрешность положения характерной точки (Mt), м**	**Описание обозначения точки на местности (при наличии)**
	X	**Y**			
1	**2**	**3**	**4**	**5**	**6**
147	480064.54	2355243.85	Геодезический метод	0.1	-
148	480064.21	2355245.82	Геодезический метод	0.1	-
149	480048.75	2355243.26	Геодезический метод	0.1	-
150	480034.36	2355240.83	Геодезический метод	0.1	-
151	480018.61	2355259.65	Геодезический метод	0.1	-
152	480027.13	2355267.68	Геодезический метод	0.1	-
153	480032.75	2355273.93	Геодезический метод	0.1	-
154	480031.27	2355275.27	Геодезический метод	0.1	-
155	480025.69	2355269.08	Геодезический метод	0.1	-
156	480015.87	2355259.81	Геодезический метод	0.1	-
157	480032.04	2355240.48	Геодезический метод	0.1	-
158	480031.99	2355240.43	Геодезический метод	0.1	-
159	480030.02	2355240.09	Геодезический метод	0.1	-
160	480026.26	2355243.32	Геодезический метод	0.1	-
161	480026.19	2355243.38	Геодезический метод	0.1	-
162	480026.11	2355243.43	Геодезический метод	0.1	-
163	480026.03	2355243.47	Геодезический метод	0.1	-
164	480025.91	2355243.51	Геодезический метод	0.1	-
165	480025.84	2355243.53	Геодезический метод	0.1	-
166	480025.73	2355243.55	Геодезический метод	0.1	-
167	480025.64	2355243.56	Геодезический метод	0.1	-
168	480025.55	2355243.56	Геодезический метод	0.1	-
169	480025.47	2355243.55	Геодезический метод	0.1	-
170	480025.40	2355243.54	Геодезический метод	0.1	-
171	480025.33	2355243.52	Геодезический метод	0.1	-

2. Сведения о характерных точках границ объекта

Обозначение характерных точек границ	Координаты, м		Метод определения координат характерной точки	Средняя квадратическая погрешность положения характерной точки (Mt), м	Описание обозначения точки на местности (при наличии)
	X	Y			
1	2	3	4	5	6
172	480025.22	2355243.48	Геодезический метод	0.1	-
173	480025.12	2355243.43	Геодезический метод	0.1	-
174	480025.01	2355243.36	Геодезический метод	0.1	-
175	480024.92	2355243.29	Геодезический метод	0.1	-
176	480018.34	2355235.73	Геодезический метод	0.1	-
177	480018.29	2355235.66	Геодезический метод	0.1	-
178	480018.26	2355235.63	Геодезический метод	0.1	-
179	480018.24	2355235.59	Геодезический метод	0.1	-
180	480018.21	2355235.53	Геодезический метод	0.1	-
181	480018.18	2355235.48	Геодезический метод	0.1	-
182	480018.17	2355235.44	Геодезический метод	0.1	-
183	480018.15	2355235.40	Геодезический метод	0.1	-
184	480018.14	2355235.35	Геодезический метод	0.1	-
185	480018.13	2355235.31	Геодезический метод	0.1	-
186	480018.12	2355235.26	Геодезический метод	0.1	-
187	480018.11	2355235.20	Геодезический метод	0.1	-
188	480018.10	2355235.14	Геодезический метод	0.1	-
189	480018.10	2355235.08	Геодезический метод	0.1	-
190	480018.10	2355235.01	Геодезический метод	0.1	-
191	480018.11	2355234.95	Геодезический метод	0.1	-
192	480018.12	2355234.90	Геодезический метод	0.1	-
193	480018.13	2355234.85	Геодезический метод	0.1	-
194	480018.14	2355234.79	Геодезический метод	0.1	-
195	480018.15	2355234.76	Геодезический метод	0.1	-
196	480018.17	2355234.72	Геодезический метод	0.1	-

2. Сведения о характерных точках границ объекта					
Обозначение характерных точек границ	**Координаты, м**		**Метод определения координат характерной точки**	**Средняя квадратическая погрешность положения характерной точки (Mt), м**	**Описание обозначения точки на местности (при наличии)**
	X	**Y**			
1	**2**	**3**	**4**	**5**	**6**
197	480018.18	2355234.69	Геодезический метод	0.1	-
198	480018.20	2355234.65	Геодезический метод	0.1	-
199	480018.21	2355234.62	Геодезический метод	0.1	-
200	480018.23	2355234.59	Геодезический метод	0.1	-
201	480018.24	2355234.56	Геодезический метод	0.1	-
202	480018.26	2355234.54	Геодезический метод	0.1	-
203	480018.28	2355234.51	Геодезический метод	0.1	-
204	480018.31	2355234.47	Геодезический метод	0.1	-
205	480018.34	2355234.42	Геодезический метод	0.1	-
206	480018.39	2355234.38	Геодезический метод	0.1	-
207	480018.46	2355234.32	Геодезический метод	0.1	-
208	480022.61	2355230.75	Геодезический метод	0.1	-
209	480022.70	2355230.69	Геодезический метод	0.1	-
210	480022.78	2355230.64	Геодезический метод	0.1	-
211	480022.89	2355230.60	Геодезический метод	0.1	-
212	480023.00	2355230.57	Геодезический метод	0.1	-
213	480023.14	2355230.55	Геодезический метод	0.1	-
214	480023.28	2355230.55	Геодезический метод	0.1	-
215	480023.42	2355230.57	Геодезический метод	0.1	-
216	480023.56	2355230.61	Геодезический метод	0.1	-
217	480023.67	2355230.66	Геодезический метод	0.1	-
218	480023.76	2355230.72	Геодезический метод	0.1	-
219	480023.85	2355230.78	Геодезический метод	0.1	-
220	480023.92	2355230.85	Геодезический метод	0.1	-
221	480023.97	2355230.90	Геодезический метод	0.1	-

2. Сведения о характерных точках границ объекта

Обозначение характерных точек границ	Координаты, м		Метод определения координат характерной точки	Средняя квадратическая погрешность положения характерной точки (Mt), м	Описание обозначения точки на местности (при наличии)
	X	Y			
1	2	3	4	5	6
222	480027.22	2355234.63	Геодезический метод	0.1	-
223	480027.26	2355234.60	Геодезический метод	0.1	-
224	480014.86	2355207.63	Геодезический метод	0.1	-
225	479976.36	2355143.99	Геодезический метод	0.1	-
135	479985.30	2355135.89	Геодезический метод	0.1	-
226	480034.86	2354747.29	Геодезический метод	0.1	-
227	480038.52	2354751.63	Геодезический метод	0.1	-
228	480080.34	2354792.60	Геодезический метод	0.1	-
229	480108.18	2354819.90	Геодезический метод	0.1	-
230	480139.86	2354850.86	Геодезический метод	0.1	-
231	480149.91	2354973.28	Геодезический метод	0.1	-
232	480174.91	2355002.12	Геодезический метод	0.1	-
233	480178.65	2355005.73	Геодезический метод	0.1	-
234	480205.86	2355033.18	Геодезический метод	0.1	-
235	480208.37	2355035.82	Геодезический метод	0.1	-
236	480206.94	2355037.22	Геодезический метод	0.1	-
237	480204.42	2355034.57	Геодезический метод	0.1	-
238	480203.58	2355033.72	Геодезический метод	0.1	-
239	480149.76	2355071.00	Геодезический метод	0.1	-
240	480138.63	2355078.45	Геодезический метод	0.1	-
241	480129.34	2355081.50	Геодезический метод	0.1	-
242	480120.72	2355082.44	Геодезический метод	0.1	-
243	480114.42	2355085.32	Геодезический метод	0.1	-
244	480107.62	2355092.37	Геодезический метод	0.1	-
245	480108.96	2355107.43	Геодезический метод	0.1	-

2. Сведения о характерных точках границ объекта					
Обозначение характерных точек границ	**Координаты, м**		**Метод определения координат характерной точки**	**Средняя квадратическая погрешность положения характерной точки (Mt), м**	**Описание обозначения точки на местности (при наличии)**
	X	**Y**			
1	**2**	**3**	**4**	**5**	**6**
246	480106.97	2355107.61	Геодезический метод	0.1	-
247	480105.54	2355091.63	Геодезический метод	0.1	-
248	480113.24	2355083.66	Геодезический метод	0.1	-
249	480120.19	2355080.49	Геодезический метод	0.1	-
250	480128.92	2355079.54	Геодезический метод	0.1	-
251	480137.75	2355076.63	Геодезический метод	0.1	-
252	480148.64	2355069.34	Геодезический метод	0.1	-
253	480202.15	2355032.28	Геодезический метод	0.1	-
254	480177.25	2355007.15	Геодезический метод	0.1	-
255	480173.45	2355003.50	Геодезический метод	0.1	-
256	480147.97	2354974.10	Геодезический метод	0.1	-
257	480137.93	2354851.76	Геодезический метод	0.1	-
258	480106.78	2354821.32	Геодезический метод	0.1	-
259	480078.94	2354794.02	Геодезический метод	0.1	-
260	480037.06	2354752.99	Геодезический метод	0.1	-
261	480033.34	2354748.59	Геодезический метод	0.1	-
226	480034.86	2354747.29	Геодезический метод	0.1	-
262	479875.14	2354796.11	Геодезический метод	0.1	-
263	479900.94	2354793.70	Геодезический метод	0.1	-
264	479930.78	2354788.80	Геодезический метод	0.1	-
265	479959.93	2354783.43	Геодезический метод	0.1	-
266	479988.72	2354777.56	Геодезический метод	0.1	-
267	480017.80	2354777.51	Геодезический метод	0.1	-
268	480044.13	2354789.50	Геодезический метод	0.1	-
269	480067.48	2354806.95	Геодезический метод	0.1	-

2. Сведения о характерных точках границ объекта

Обозначение характерных точек границ	Координаты, м		Метод определения координат характерной точки	Средняя квадратическая погрешность положения характерной точки (Mt), м	Описание обозначения точки на местности (при наличии)
	X	Y			
1	2	3	4	5	6
270	480089.70	2354826.98	Геодезический метод	0.1	-
271	480105.61	2354853.17	Геодезический метод	0.1	-
272	480110.78	2354880.05	Геодезический метод	0.1	-
273	480120.01	2354937.79	Геодезический метод	0.1	-
274	480125.51	2354975.73	Геодезический метод	0.1	-
275	480101.79	2354993.54	Геодезический метод	0.1	-
276	480076.44	2355012.93	Геодезический метод	0.1	-
277	480042.91	2355014.05	Геодезический метод	0.1	-
278	480010.14	2355031.46	Геодезический метод	0.1	-
279	479985.78	2355047.98	Геодезический метод	0.1	-
280	479952.47	2355071.04	Геодезический метод	0.1	-
281	479924.11	2355090.14	Геодезический метод	0.1	-
282	479900.21	2355106.86	Геодезический метод	0.1	-
283	479872.94	2355126.03	Геодезический метод	0.1	-
284	479846.02	2355144.71	Геодезический метод	0.1	-
285	479820.00	2355162.40	Геодезический метод	0.1	-
286	479796.35	2355178.49	Геодезический метод	0.1	-
287	479771.71	2355195.85	Геодезический метод	0.1	-
288	479745.75	2355214.28	Геодезический метод	0.1	-
289	479744.59	2355212.64	Геодезический метод	0.1	-
290	479769.21	2355195.17	Геодезический метод	0.1	-
291	479739.68	2355179.94	Геодезический метод	0.1	-
292	479736.92	2355154.79	Геодезический метод	0.1	-
293	479733.93	2355151.10	Геодезический метод	0.1	-
294	479728.18	2355148.42	Геодезический метод	0.1	-

2. Сведения о характерных точках границ объекта					
Обозначение характерных точек границ	**Координаты, м**		**Метод определения координат характерной точки**	**Средняя квадратическая погрешность положения характерной точки (Mt), м**	**Описание обозначения точки на местности (при наличии)**
	X	**Y**			
1	**2**	**3**	**4**	**5**	**6**
295	479708.78	2355134.97	Геодезический метод	0.1	-
296	479692.06	2355110.72	Геодезический метод	0.1	-
297	479682.06	2355108.07	Геодезический метод	0.1	-
298	479675.52	2355112.48	Геодезический метод	0.1	-
299	479674.40	2355110.82	Геодезический метод	0.1	-
300	479681.69	2355105.91	Геодезический метод	0.1	-
301	479693.28	2355108.98	Геодезический метод	0.1	-
302	479710.22	2355133.53	Геодезический метод	0.1	-
303	479723.23	2355142.55	Геодезический метод	0.1	-
304	479690.50	2355092.23	Геодезический метод	0.1	-
305	479689.74	2355083.51	Геодезический метод	0.1	-
306	479691.28	2355075.79	Геодезический метод	0.1	-
307	479686.45	2355078.86	Геодезический метод	0.1	-
308	479679.91	2355070.00	Геодезический метод	0.1	-
309	479677.44	2355071.72	Геодезический метод	0.1	-
310	479677.66	2355073.71	Геодезический метод	0.1	-
311	479681.95	2355085.46	Геодезический метод	0.1	-
312	479679.42	2355100.09	Геодезический метод	0.1	-
313	479672.65	2355103.62	Геодезический метод	0.1	-
314	479671.72	2355101.85	Геодезический метод	0.1	-
315	479677.62	2355098.77	Геодезический метод	0.1	-
316	479679.89	2355085.64	Геодезический метод	0.1	-
317	479675.70	2355074.17	Геодезический метод	0.1	-
318	479675.55	2355072.84	Геодезический метод	0.1	-
319	479644.16	2355094.85	Геодезический метод	0.1	-

2. Сведения о характерных точках границ объекта					
Обозначение характерных точек границ	**Координаты, м**		**Метод определения координат характерной точки**	**Средняя квадратическая погрешность положения характерной точки (Mt), м**	**Описание обозначения точки на местности (при наличии)**
	X	**Y**			
1	**2**	**3**	**4**	**5**	**6**
320	479659.80	2355143.98	Геодезический метод	0.1	-
321	479662.31	2355143.38	Геодезический метод	0.1	-
322	479676.93	2355129.12	Геодезический метод	0.1	-
323	479678.33	2355130.55	Геодезический метод	0.1	-
324	479663.31	2355145.21	Геодезический метод	0.1	-
325	479658.46	2355146.36	Геодезический метод	0.1	-
326	479641.80	2355094.05	Геодезический метод	0.1	-
327	479678.76	2355068.14	Геодезический метод	0.1	-
328	479678.75	2355068.10	Геодезический метод	0.1	-
329	479678.75	2355068.05	Геодезический метод	0.1	-
330	479678.75	2355068.01	Геодезический метод	0.1	-
331	479678.75	2355067.97	Геодезический метод	0.1	-
332	479678.76	2355067.91	Геодезический метод	0.1	-
333	479678.76	2355067.86	Геодезический метод	0.1	-
334	479678.78	2355067.80	Геодезический метод	0.1	-
335	479678.79	2355067.74	Геодезический метод	0.1	-
336	479678.81	2355067.69	Геодезический метод	0.1	-
337	479678.84	2355067.63	Геодезический метод	0.1	-
338	479678.86	2355067.57	Геодезический метод	0.1	-
339	479678.89	2355067.52	Геодезический метод	0.1	-
340	479678.91	2355067.48	Геодезический метод	0.1	-
341	479678.94	2355067.44	Геодезический метод	0.1	-
342	479678.97	2355067.40	Геодезический метод	0.1	-
343	479679.00	2355067.37	Геодезический метод	0.1	-
344	479679.04	2355067.32	Геодезический метод	0.1	-

2. Сведения о характерных точках границ объекта					
Обозначение характерных точек границ	**Координаты, м**		**Метод определения координат характерной точки**	**Средняя квадратическая погрешность положения характерной точки (Mt), м**	**Описание обозначения точки на местности (при наличии)**
	X	**Y**			
1	**2**	**3**	**4**	**5**	**6**
345	479679.08	2355067.29	Геодезический метод	0.1	-
346	479679.11	2355067.26	Геодезический метод	0.1	-
347	479679.15	2355067.23	Геодезический метод	0.1	-
348	479679.19	2355067.20	Геодезический метод	0.1	-
349	479682.05	2355065.31	Геодезический метод	0.1	-
350	479680.98	2355065.76	Геодезический метод	0.1	-
351	479661.50	2355071.56	Геодезический метод	0.1	-
352	479640.45	2355089.65	Геодезический метод	0.1	-
353	479618.98	2355107.89	Геодезический метод	0.1	-
354	479587.61	2355134.03	Геодезический метод	0.1	-
355	479550.92	2355165.19	Геодезический метод	0.1	-
356	479517.09	2355194.17	Геодезический метод	0.1	-
357	479480.18	2355225.45	Геодезический метод	0.1	-
358	479476.87	2355239.50	Геодезический метод	0.1	-
359	479472.76	2355271.48	Геодезический метод	0.1	-
360	479481.54	2355283.14	Геодезический метод	0.1	-
361	479515.88	2355322.81	Геодезический метод	0.1	-
362	479536.02	2355344.37	Геодезический метод	0.1	-
363	479556.75	2355366.54	Геодезический метод	0.1	-
364	479558.76	2355371.53	Геодезический метод	0.1	-
365	479564.60	2355405.15	Геодезический метод	0.1	-
366	479571.16	2355411.66	Геодезический метод	0.1	-
367	479624.61	2355471.99	Геодезический метод	0.1	-
368	479683.15	2355539.25	Геодезический метод	0.1	-
369	479687.23	2355547.88	Геодезический метод	0.1	-

2. Сведения о характерных точках границ объекта					
Обозначение характерных точек границ	**Координаты, м**		**Метод определения координат характерной точки**	**Средняя квадратическая погрешность положения характерной точки (Mt), м**	**Описание обозначения точки на местности (при наличии)**
	X	**Y**			
1	**2**	**3**	**4**	**5**	**6**
370	479653.17	2355579.56	Геодезический метод	0.1	-
371	479646.67	2355578.50	Геодезический метод	0.1	-
372	479646.99	2355576.53	Геодезический метод	0.1	-
373	479652.53	2355577.42	Геодезический метод	0.1	-
374	479684.79	2355547.42	Геодезический метод	0.1	-
375	479681.45	2355540.35	Геодезический метод	0.1	-
376	479623.11	2355473.31	Геодезический метод	0.1	-
377	479569.70	2355413.04	Геодезический метод	0.1	-
378	479562.74	2355406.11	Геодезический метод	0.1	-
379	479556.82	2355372.09	Геодезический метод	0.1	-
380	479555.03	2355367.64	Геодезический метод	0.1	-
381	479534.56	2355345.73	Геодезический метод	0.1	-
382	479514.40	2355324.15	Геодезический метод	0.1	-
383	479479.98	2355284.40	Геодезический метод	0.1	-
384	479470.68	2355272.04	Геодезический метод	0.1	-
385	479474.89	2355239.14	Геодезический метод	0.1	-
386	479476.22	2355233.52	Геодезический метод	0.1	-
387	479443.11	2355301.96	Геодезический метод	0.1	-
388	479404.94	2355322.81	Геодезический метод	0.1	-
389	479359.57	2355348.09	Геодезический метод	0.1	-
390	479322.31	2355368.90	Геодезический метод	0.1	-
391	479321.33	2355367.16	Геодезический метод	0.1	-
392	479358.59	2355346.35	Геодезический метод	0.1	-
393	479403.97	2355321.05	Геодезический метод	0.1	-
394	479441.59	2355300.52	Геодезический метод	0.1	-

2. Сведения о характерных точках границ объекта					
Обозначение характерных точек границ	**Координаты, м**		**Метод определения координат характерной точки**	**Средняя квадратическая погрешность положения характерной точки (Mt), м**	**Описание обозначения точки на местности (при наличии)**
	X	**Y**			
1	**2**	**3**	**4**	**5**	**6**
395	479477.95	2355225.34	Геодезический метод	0.1	-
396	479426.22	2355198.74	Геодезический метод	0.1	-
397	479405.38	2355188.02	Геодезический метод	0.1	-
398	479404.47	2355187.49	Геодезический метод	0.1	-
399	479374.93	2355193.94	Геодезический метод	0.1	-
400	479348.51	2355199.55	Геодезический метод	0.1	-
401	479305.88	2355208.95	Геодезический метод	0.1	-
402	479260.30	2355192.05	Геодезический метод	0.1	-
403	479216.30	2355175.27	Геодезический метод	0.1	-
404	479180.39	2355161.63	Геодезический метод	0.1	-
405	479185.33	2355154.56	Геодезический метод	0.1	-
406	479188.00	2355148.43	Геодезический метод	0.1	-
407	479162.76	2355138.80	Геодезический метод	0.1	-
408	479140.42	2355135.11	Геодезический метод	0.1	-
409	479104.78	2355120.41	Геодезический метод	0.1	-
410	479079.65	2355110.15	Геодезический метод	0.1	-
411	479051.23	2355098.04	Геодезический метод	0.1	-
412	479019.22	2355077.75	Геодезический метод	0.1	-
413	478986.71	2355056.53	Геодезический метод	0.1	-
414	478957.31	2355033.96	Геодезический метод	0.1	-
415	478927.87	2355012.90	Геодезический метод	0.1	-
416	478896.89	2354991.22	Геодезический метод	0.1	-
417	478859.18	2354965.10	Геодезический метод	0.1	-
418	478860.32	2354963.46	Геодезический метод	0.1	-
419	478898.03	2354989.57	Геодезический метод	0.1	-

2. Сведения о характерных точках границ объекта					
Обозначение характерных точек границ	**Координаты, м**		**Метод определения координат характерной точки**	**Средняя квадратическая погрешность положения характерной точки (Mt), м**	**Описание обозначения точки на местности (при наличии)**
	X	**Y**			
1	**2**	**3**	**4**	**5**	**6**
420	478929.03	2355011.26	Геодезический метод	0.1	-
421	478958.51	2355032.36	Геодезический метод	0.1	-
422	478987.87	2355054.89	Геодезический метод	0.1	-
423	479020.30	2355076.06	Геодезический метод	0.1	-
424	479052.17	2355096.26	Геодезический метод	0.1	-
425	479080.42	2355108.30	Геодезический метод	0.1	-
426	479105.54	2355118.55	Геодезический метод	0.1	-
427	479140.97	2355133.17	Геодезический метод	0.1	-
428	479163.28	2355136.86	Геодезический метод	0.1	-
429	479188.89	2355146.63	Геодезический метод	0.1	-
430	479190.34	2355143.75	Геодезический метод	0.1	-
431	479195.40	2355134.58	Геодезический метод	0.1	-
432	479198.38	2355127.67	Геодезический метод	0.1	-
433	479203.20	2355112.73	Геодезический метод	0.1	-
434	479205.55	2355106.28	Геодезический метод	0.1	-
435	479207.84	2355100.57	Геодезический метод	0.1	-
436	479211.29	2355089.57	Геодезический метод	0.1	-
437	479213.43	2355085.22	Геодезический метод	0.1	-
438	479195.92	2355079.59	Геодезический метод	0.1	-
439	479163.28	2355068.87	Геодезический метод	0.1	-
440	479121.89	2355054.94	Геодезический метод	0.1	-
441	479082.06	2355041.26	Геодезический метод	0.1	-
442	479069.93	2355049.32	Геодезический метод	0.1	-
443	479068.83	2355047.66	Геодезический метод	0.1	-
444	479080.54	2355039.87	Геодезический метод	0.1	-

2. Сведения о характерных точках границ объекта					
Обозначение характерных точек границ	**Координаты, м**		**Метод определения координат характерной точки**	**Средняя квадратическая погрешность положения характерной точки (Mt), м**	**Описание обозначения точки на местности (при наличии)**
	X	**Y**			
1	**2**	**3**	**4**	**5**	**6**
445	479072.66	2355027.82	Геодезический метод	0.1	-
446	479085.75	2354986.82	Геодезический метод	0.1	-
447	479094.35	2354959.91	Геодезический метод	0.1	-
448	479063.87	2354958.29	Геодезический метод	0.1	-
449	479011.21	2354956.36	Геодезический метод	0.1	-
450	478972.94	2354954.46	Геодезический метод	0.1	-
451	478976.71	2354942.52	Геодезический метод	0.1	-
452	478930.68	2354940.57	Геодезический метод	0.1	-
453	478897.41	2354938.52	Геодезический метод	0.1	-
454	478866.69	2354936.52	Геодезический метод	0.1	-
455	478866.81	2354934.52	Геодезический метод	0.1	-
456	478897.53	2354936.52	Геодезический метод	0.1	-
457	478930.78	2354938.57	Геодезический метод	0.1	-
458	478979.41	2354940.64	Геодезический метод	0.1	-
459	478975.62	2354952.60	Геодезический метод	0.1	-
460	479011.29	2354954.36	Геодезический метод	0.1	-
461	479063.96	2354956.29	Геодезический метод	0.1	-
462	479095.73	2354957.98	Геодезический метод	0.1	-
463	479123.11	2354958.76	Геодезический метод	0.1	-
464	479155.19	2354959.26	Геодезический метод	0.1	-
465	479201.52	2354960.95	Геодезический метод	0.1	-
466	479227.99	2354962.24	Геодезический метод	0.1	-
467	479254.91	2354963.32	Геодезический метод	0.1	-
468	479283.31	2354964.14	Геодезический метод	0.1	-
469	479309.42	2354965.74	Геодезический метод	0.1	-

2. Сведения о характерных точках границ объекта					
Обозначение характерных точек границ	**Координаты, м**		**Метод определения координат характерной точки**	**Средняя квадратическая погрешность положения характерной точки (Mt), м**	**Описание обозначения точки на местности (при наличии)**
	X	**Y**			
1	**2**	**3**	**4**	**5**	**6**
470	479346.32	2354961.05	Геодезический метод	0.1	-
471	479380.02	2354956.47	Геодезический метод	0.1	-
472	479409.29	2354952.89	Геодезический метод	0.1	-
473	479419.68	2354951.23	Геодезический метод	0.1	-
474	479420.00	2354953.21	Геодезический метод	0.1	-
475	479409.57	2354954.87	Геодезический метод	0.1	-
476	479380.28	2354958.45	Геодезический метод	0.1	-
477	479346.58	2354963.03	Геодезический метод	0.1	-
478	479310.32	2354967.64	Геодезический метод	0.1	-
479	479302.21	2354995.21	Геодезический метод	0.1	-
480	479289.92	2355029.87	Геодезический метод	0.1	-
481	479279.18	2355058.25	Геодезический метод	0.1	-
482	479277.30	2355057.55	Геодезический метод	0.1	-
483	479288.04	2355029.19	Геодезический метод	0.1	-
484	479300.31	2354994.59	Геодезический метод	0.1	-
485	479308.24	2354967.65	Геодезический метод	0.1	-
486	479283.23	2354966.14	Геодезический метод	0.1	-
487	479254.85	2354965.32	Геодезический метод	0.1	-
488	479227.91	2354964.24	Геодезический метод	0.1	-
489	479201.44	2354962.95	Геодезический метод	0.1	-
490	479155.13	2354961.26	Геодезический метод	0.1	-
491	479123.07	2354960.76	Геодезический метод	0.1	-
492	479096.42	2354960.00	Геодезический метод	0.1	-
493	479087.65	2354987.42	Геодезический метод	0.1	-
494	479074.86	2355027.52	Геодезический метод	0.1	-

2. Сведения о характерных точках границ объекта					
Обозначение характерных точек границ	**Координаты, м**		**Метод определения координат характерной точки**	**Средняя квадратическая погрешность положения характерной точки (Mt), м**	**Описание обозначения точки на местности (при наличии)**
	X	**Y**			
1	**2**	**3**	**4**	**5**	**6**
495	479082.57	2355039.32	Геодезический метод	0.1	-
496	479122.53	2355053.04	Геодезический метод	0.1	-
497	479163.92	2355066.97	Геодезический метод	0.1	-
498	479196.62	2355077.72	Геодезический метод	0.1	-
499	479204.46	2355056.74	Геодезический метод	0.1	-
500	479206.40	2355048.61	Геодезический метод	0.1	-
501	479207.41	2355033.32	Геодезический метод	0.1	-
502	479206.43	2355024.20	Геодезический метод	0.1	-
503	479210.00	2355024.45	Геодезический метод	0.1	-
504	479204.75	2355018.54	Геодезический метод	0.1	-
505	479201.39	2355014.73	Геодезический метод	0.1	-
506	479202.89	2355013.41	Геодезический метод	0.1	-
507	479206.25	2355017.22	Геодезический метод	0.1	-
508	479211.56	2355023.20	Геодезический метод	0.1	-
509	479213.16	2355023.44	Геодезический метод	0.1	-
510	479213.32	2355023.49	Геодезический метод	0.1	-
511	479213.42	2355023.53	Геодезический метод	0.1	-
512	479213.52	2355023.59	Геодезический метод	0.1	-
513	479213.61	2355023.66	Геодезический метод	0.1	-
514	479213.68	2355023.72	Геодезический метод	0.1	-
515	479213.74	2355023.78	Геодезический метод	0.1	-
516	479213.79	2355023.85	Геодезический метод	0.1	-
517	479213.83	2355023.91	Геодезический метод	0.1	-
518	479213.87	2355023.98	Геодезический метод	0.1	-
519	479213.91	2355024.06	Геодезический метод	0.1	-

2. Сведения о характерных точках границ объекта

Обозначение характерных точек границ	Координаты, м		Метод определения координат характерной точки	Средняя квадратическая погрешность положения характерной точки (Mt), м	Описание обозначения точки на местности (при наличии)
	X	Y			
1	2	3	4	5	6
520	479213.94	2355024.15	Геодезический метод	0.1	-
521	479213.96	2355024.24	Геодезический метод	0.1	-
522	479213.98	2355024.36	Геодезический метод	0.1	-
523	479213.98	2355024.46	Геодезический метод	0.1	-
524	479213.97	2355024.54	Геодезический метод	0.1	-
525	479213.96	2355024.64	Геодезический метод	0.1	-
526	479213.50	2355026.64	Геодезический метод	0.1	-
527	479213.48	2355026.71	Геодезический метод	0.1	-
528	479213.45	2355026.80	Геодезический метод	0.1	-
529	479213.41	2355026.88	Геодезический метод	0.1	-
530	479213.36	2355026.96	Геодезический метод	0.1	-
531	479213.31	2355027.04	Геодезический метод	0.1	-
532	479213.24	2355027.12	Геодезический метод	0.1	-
533	479213.15	2355027.20	Геодезический метод	0.1	-
534	479213.07	2355027.25	Геодезический метод	0.1	-
535	479213.01	2355027.29	Геодезический метод	0.1	-
536	479212.94	2355027.32	Геодезический метод	0.1	-
537	479212.87	2355027.35	Геодезический метод	0.1	-
538	479212.80	2355027.37	Геодезический метод	0.1	-
539	479212.70	2355027.39	Геодезический метод	0.1	-
540	479212.64	2355027.40	Геодезический метод	0.1	-
541	479211.87	2355042.63	Геодезический метод	0.1	-
542	479206.22	2355058.00	Геодезический метод	0.1	-
543	479203.27	2355068.11	Геодезический метод	0.1	-
544	479201.99	2355077.52	Геодезический метод	0.1	-

2. Сведения о характерных точках границ объекта					
Обозначение характерных точек границ	**Координаты, м**		**Метод определения координат характерной точки**	**Средняя квадратическая погрешность положения характерной точки (Mt), м**	**Описание обозначения точки на местности (при наличии)**
	X	**Y**			
1	**2**	**3**	**4**	**5**	**6**
545	479216.11	2355084.28	Геодезический метод	0.1	-
546	479233.89	2355090.30	Геодезический метод	0.1	-
547	479263.00	2355099.91	Геодезический метод	0.1	-
548	479262.38	2355101.81	Геодезический метод	0.1	-
549	479233.25	2355092.20	Геодезический метод	0.1	-
550	479215.22	2355086.10	Геодезический метод	0.1	-
551	479213.15	2355090.31	Геодезический метод	0.1	-
552	479209.72	2355101.25	Геодезический метод	0.1	-
553	479207.41	2355107.00	Геодезический метод	0.1	-
554	479205.10	2355113.37	Геодезический метод	0.1	-
555	479200.26	2355128.37	Геодезический метод	0.1	-
556	479197.20	2355135.46	Геодезический метод	0.1	-
557	479192.10	2355144.69	Геодезический метод	0.1	-
558	479190.77	2355147.34	Геодезический метод	0.1	-
559	479210.65	2355154.94	Геодезический метод	0.1	-
560	479237.02	2355164.60	Геодезический метод	0.1	-
561	479267.89	2355175.79	Геодезический метод	0.1	-
562	479293.85	2355180.47	Геодезический метод	0.1	-
563	479328.78	2355181.65	Геодезический метод	0.1	-
564	479356.23	2355182.66	Геодезический метод	0.1	-
565	479389.42	2355184.00	Геодезический метод	0.1	-
566	479391.27	2355182.81	Геодезический метод	0.1	-
567	479391.95	2355181.20	Геодезический метод	0.1	-
568	479392.56	2355180.05	Геодезический метод	0.1	-
569	479381.18	2355169.55	Геодезический метод	0.1	-

2. Сведения о характерных точках границ объекта					
Обозначение характерных точек границ	**Координаты, м**		**Метод определения координат характерной точки**	**Средняя квадратическая погрешность положения характерной точки (Mt), м**	**Описание обозначения точки на местности (при наличии)**
	X	**Y**			
1	**2**	**3**	**4**	**5**	**6**
570	479402.93	2355150.31	Геодезический метод	0.1	-
571	479429.13	2355126.77	Геодезический метод	0.1	-
572	479456.14	2355102.76	Геодезический метод	0.1	-
573	479482.72	2355079.14	Геодезический метод	0.1	-
574	479509.80	2355055.10	Геодезический метод	0.1	-
575	479486.24	2355027.96	Геодезический метод	0.1	-
576	479466.83	2355006.53	Геодезический метод	0.1	-
577	479446.35	2355005.64	Геодезический метод	0.1	-
578	479424.10	2355025.98	Геодезический метод	0.1	-
579	479397.57	2355049.84	Геодезический метод	0.1	-
580	479371.43	2355073.48	Геодезический метод	0.1	-
581	479343.96	2355098.05	Геодезический метод	0.1	-
582	479315.46	2355123.50	Геодезический метод	0.1	-
583	479314.12	2355122.00	Геодезический метод	0.1	-
584	479342.62	2355096.55	Геодезический метод	0.1	-
585	479370.09	2355071.99	Геодезический метод	0.1	-
586	479396.23	2355048.35	Геодезический метод	0.1	-
587	479422.76	2355024.50	Геодезический метод	0.1	-
588	479445.61	2355003.60	Геодезический метод	0.1	-
589	479465.79	2355004.48	Геодезический метод	0.1	-
590	479452.94	2354972.24	Геодезический метод	0.1	-
591	479444.27	2354946.44	Геодезический метод	0.1	-
592	479480.78	2354933.47	Геодезический метод	0.1	-
593	479517.14	2354921.83	Геодезический метод	0.1	-
594	479546.36	2354912.89	Геодезический метод	0.1	-

2. Сведения о характерных точках границ объекта					
Обозначение характерных точек границ	**Координаты, м**		**Метод определения координат характерной точки**	**Средняя квадратическая погрешность положения характерной точки (Mt), м**	**Описание обозначения точки на местности (при наличии)**
	X	**Y**			
1	**2**	**3**	**4**	**5**	**6**
595	479580.00	2354901.85	Геодезический метод	0.1	-
596	479612.77	2354891.13	Геодезический метод	0.1	-
597	479640.78	2354881.60	Геодезический метод	0.1	-
598	479641.42	2354883.50	Геодезический метод	0.1	-
599	479613.41	2354893.03	Геодезический метод	0.1	-
600	479580.62	2354903.75	Геодезический метод	0.1	-
601	479546.96	2354914.79	Геодезический метод	0.1	-
602	479517.74	2354923.73	Геодезический метод	0.1	-
603	479481.42	2354935.37	Геодезический метод	0.1	-
604	479446.79	2354947.66	Геодезический метод	0.1	-
605	479454.82	2354971.56	Геодезический метод	0.1	-
606	479468.15	2355005.01	Геодезический метод	0.1	-
607	479487.74	2355026.64	Геодезический метод	0.1	-
608	479511.29	2355053.77	Геодезический метод	0.1	-
609	479539.62	2355028.60	Геодезический метод	0.1	-
610	479566.62	2355004.83	Геодезический метод	0.1	-
611	479593.16	2354981.01	Геодезический метод	0.1	-
612	479620.89	2354956.52	Геодезический метод	0.1	-
613	479649.58	2354930.98	Геодезический метод	0.1	-
614	479669.41	2354913.87	Геодезический метод	0.1	-
615	479670.71	2354915.39	Геодезический метод	0.1	-
616	479650.90	2354932.48	Геодезический метод	0.1	-
617	479622.22	2354958.02	Геодезический метод	0.1	-
618	479594.48	2354982.51	Геодезический метод	0.1	-
619	479567.95	2355006.32	Геодезический метод	0.1	-

2. Сведения о характерных точках границ объекта					
Обозначение характерных точек границ	**Координаты, м**		**Метод определения координат характерной точки**	**Средняя квадратическая погрешность положения характерной точки (Mt), м**	**Описание обозначения точки на местности (при наличии)**
	X	**Y**			
1	**2**	**3**	**4**	**5**	**6**
620	479540.94	2355030.10	Геодезический метод	0.1	-
621	479511.86	2355055.94	Геодезический метод	0.1	-
622	479484.04	2355080.64	Геодезический метод	0.1	-
623	479457.47	2355104.26	Геодезический метод	0.1	-
624	479430.46	2355128.26	Геодезический метод	0.1	-
625	479404.26	2355151.81	Геодезический метод	0.1	-
626	479384.16	2355169.59	Геодезический метод	0.1	-
627	479395.06	2355179.63	Геодезический метод	0.1	-
628	479394.26	2355181.12	Геодезический метод	0.1	-
629	479395.08	2355181.46	Геодезический метод	0.1	-
630	479395.21	2355181.53	Геодезический метод	0.1	-
631	479395.31	2355181.61	Геодезический метод	0.1	-
632	479395.42	2355181.71	Геодезический метод	0.1	-
633	479395.49	2355181.79	Геодезический метод	0.1	-
634	479395.56	2355181.90	Геодезический метод	0.1	-
635	479395.59	2355181.97	Геодезический метод	0.1	-
636	479395.62	2355182.04	Геодезический метод	0.1	-
637	479395.64	2355182.11	Геодезический метод	0.1	-
638	479395.66	2355182.17	Геодезический метод	0.1	-
639	479395.67	2355182.23	Геодезический метод	0.1	-
640	479405.06	2355185.52	Геодезический метод	0.1	-
641	479406.34	2355186.26	Геодезический метод	0.1	-
642	479427.13	2355196.96	Геодезический метод	0.1	-
643	479479.14	2355223.71	Геодезический метод	0.1	-
644	479515.79	2355192.65	Геодезический метод	0.1	-

2. Сведения о характерных точках границ объекта					
Обозначение характерных точек границ	**Координаты, м**		**Метод определения координат характерной точки**	**Средняя квадратическая погрешность положения характерной точки (Mt), м**	**Описание обозначения точки на местности (при наличии)**
	X	**Y**			
1	**2**	**3**	**4**	**5**	**6**
645	479549.62	2355163.67	Геодезический метод	0.1	-
646	479586.33	2355132.49	Геодезический метод	0.1	-
647	479617.70	2355106.35	Геодезический метод	0.1	-
648	479639.15	2355088.13	Геодезический метод	0.1	-
649	479660.72	2355069.70	Геодезический метод	0.1	-
650	479680.30	2355063.88	Геодезический метод	0.1	-
651	479687.36	2355060.91	Геодезический метод	0.1	-
652	479687.77	2355061.53	Геодезический метод	0.1	-
653	479691.74	2355058.91	Геодезический метод	0.1	-
654	479691.95	2355058.79	Геодезический метод	0.1	-
655	479692.14	2355058.75	Геодезический метод	0.1	-
656	479692.37	2355058.74	Геодезический метод	0.1	-
657	479692.52	2355058.77	Геодезический метод	0.1	-
658	479692.65	2355058.81	Геодезический метод	0.1	-
659	479692.83	2355058.90	Геодезический метод	0.1	-
660	479692.97	2355059.01	Геодезический метод	0.1	-
661	479693.04	2355059.07	Геодезический метод	0.1	-
662	479693.08	2355059.13	Геодезический метод	0.1	-
663	479693.13	2355059.20	Геодезический метод	0.1	-
664	479694.11	2355060.72	Геодезический метод	0.1	-
665	479704.46	2355054.06	Геодезический метод	0.1	-
666	479704.51	2355053.22	Геодезический метод	0.1	-
667	479717.46	2355042.76	Геодезический метод	0.1	-
668	479722.36	2355038.65	Геодезический метод	0.1	-
669	479721.44	2355033.28	Геодезический метод	0.1	-

2. Сведения о характерных точках границ объекта

Обозначение характерных точек границ	Координаты, м		Метод определения координат характерной точки	Средняя квадратическая погрешность положения характерной точки (Mt), м	Описание обозначения точки на местности (при наличии)
	X	Y			
1	2	3	4	5	6
670	479720.51	2355031.46	Геодезический метод	0.1	-
671	479718.78	2355028.10	Геодезический метод	0.1	-
672	479720.91	2355028.00	Геодезический метод	0.1	-
673	479705.30	2354902.16	Геодезический метод	0.1	-
674	479693.67	2354787.39	Геодезический метод	0.1	-
675	479692.86	2354776.92	Геодезический метод	0.1	-
676	479690.23	2354747.65	Геодезический метод	0.1	-
677	479692.23	2354747.47	Геодезический метод	0.1	-
678	479694.86	2354776.76	Геодезический метод	0.1	-
679	479695.66	2354787.21	Геодезический метод	0.1	-
680	479707.28	2354901.94	Геодезический метод	0.1	-
681	479722.92	2355027.91	Геодезический метод	0.1	-
682	479724.88	2355027.83	Геодезический метод	0.1	-
683	479723.42	2355033.01	Геодезический метод	0.1	-
684	479724.52	2355039.45	Геодезический метод	0.1	-
685	479718.74	2355044.30	Геодезический метод	0.1	-
686	479706.45	2355054.22	Геодезический метод	0.1	-
687	479706.40	2355055.20	Геодезический метод	0.1	-
688	479695.19	2355062.40	Геодезический метод	0.1	-
689	479695.96	2355063.61	Геодезический метод	0.1	-
690	479696.00	2355063.68	Геодезический метод	0.1	-
691	479696.03	2355063.74	Геодезический метод	0.1	-
692	479696.06	2355063.80	Геодезический метод	0.1	-
693	479696.08	2355063.87	Геодезический метод	0.1	-
694	479696.10	2355063.94	Геодезический метод	0.1	-

2. Сведения о характерных точках границ объекта					
Обозначение характерных точек границ	**Координаты, м**		**Метод определения координат характерной точки**	**Средняя квадратическая погрешность положения характерной точки (Mt), м**	**Описание обозначения точки на местности (при наличии)**
	X	**Y**			
1	**2**	**3**	**4**	**5**	**6**
695	479696.11	2355064.01	Геодезический метод	0.1	-
696	479696.12	2355064.08	Геодезический метод	0.1	-
697	479696.12	2355064.17	Геодезический метод	0.1	-
698	479696.12	2355064.23	Геодезический метод	0.1	-
699	479696.11	2355064.31	Геодезический метод	0.1	-
700	479696.10	2355064.37	Геодезический метод	0.1	-
701	479696.08	2355064.44	Геодезический метод	0.1	-
702	479696.05	2355064.51	Геодезический метод	0.1	-
703	479696.03	2355064.56	Геодезический метод	0.1	-
704	479696.02	2355064.59	Геодезический метод	0.1	-
705	479698.41	2355068.76	Геодезический метод	0.1	-
706	479714.60	2355058.59	Геодезический метод	0.1	-
707	479740.66	2355041.62	Геодезический метод	0.1	-
708	479741.76	2355043.30	Геодезический метод	0.1	-
709	479715.68	2355060.27	Геодезический метод	0.1	-
710	479699.45	2355070.57	Геодезический метод	0.1	-
711	479700.89	2355073.08	Геодезический метод	0.1	-
712	479714.58	2355097.41	Геодезический метод	0.1	-
713	479723.92	2355115.42	Геодезический метод	0.1	-
714	479734.32	2355133.63	Геодезический метод	0.1	-
715	479738.01	2355143.95	Геодезический метод	0.1	-
716	479738.18	2355144.01	Геодезический метод	0.1	-
717	479738.29	2355144.07	Геодезический метод	0.1	-
718	479738.38	2355144.13	Геодезический метод	0.1	-
719	479738.45	2355144.20	Геодезический метод	0.1	-

2. Сведения о характерных точках границ объекта					
Обозначение характерных точек границ	**Координаты, м**		**Метод определения координат характерной точки**	**Средняя квадратическая погрешность положения характерной точки (Mt), м**	**Описание обозначения точки на местности (при наличии)**
	X	**Y**			
1	**2**	**3**	**4**	**5**	**6**
720	479738.49	2355144.24	Геодезический метод	0.1	-
721	479738.55	2355144.30	Геодезический метод	0.1	-
722	479739.78	2355145.84	Геодезический метод	0.1	-
723	479740.57	2355136.71	Геодезический метод	0.1	-
724	479765.40	2355118.85	Геодезический метод	0.1	-
725	479739.59	2355082.56	Геодезический метод	0.1	-
726	479741.21	2355081.40	Геодезический метод	0.1	-
727	479767.05	2355117.72	Геодезический метод	0.1	-
728	479794.27	2355100.20	Геодезический метод	0.1	-
729	479817.70	2355084.39	Геодезический метод	0.1	-
730	479810.17	2355055.35	Геодезический метод	0.1	-
731	479799.25	2355039.17	Геодезический метод	0.1	-
732	479831.23	2355030.61	Геодезический метод	0.1	-
733	479853.06	2355022.66	Геодезический метод	0.1	-
734	479877.04	2355016.44	Геодезический метод	0.1	-
735	479877.54	2355018.38	Геодезический метод	0.1	-
736	479853.66	2355024.58	Геодезический метод	0.1	-
737	479831.83	2355032.51	Геодезический метод	0.1	-
738	479802.47	2355040.37	Геодезический метод	0.1	-
739	479812.01	2355054.51	Геодезический метод	0.1	-
740	479820.00	2355085.25	Геодезический метод	0.1	-
741	479795.37	2355101.86	Геодезический метод	0.1	-
742	479767.33	2355119.92	Геодезический метод	0.1	-
743	479742.49	2355137.79	Геодезический метод	0.1	-
744	479741.73	2355146.55	Геодезический метод	0.1	-

2. Сведения о характерных точках границ объекта					
Обозначение характерных точек границ	**Координаты, м**		**Метод определения координат характерной точки**	**Средняя квадратическая погрешность положения характерной точки (Mt), м**	**Описание обозначения точки на местности (при наличии)**
	X	**Y**			
1	**2**	**3**	**4**	**5**	**6**
745	479763.27	2355133.85	Геодезический метод	0.1	-
746	479776.11	2355124.50	Геодезический метод	0.1	-
747	479781.31	2355121.18	Геодезический метод	0.1	-
748	479782.39	2355122.86	Геодезический метод	0.1	-
749	479777.23	2355126.16	Геодезический метод	0.1	-
750	479764.37	2355135.53	Геодезический метод	0.1	-
751	479743.43	2355147.87	Геодезический метод	0.1	-
752	479748.04	2355148.66	Геодезический метод	0.1	-
753	479757.70	2355150.33	Геодезический метод	0.1	-
754	479757.36	2355152.30	Геодезический метод	0.1	-
755	479747.70	2355150.63	Геодезический метод	0.1	-
756	479743.01	2355149.83	Геодезический метод	0.1	-
757	479743.24	2355150.12	Геодезический метод	0.1	-
758	479743.32	2355150.23	Геодезический метод	0.1	-
759	479743.37	2355150.36	Геодезический метод	0.1	-
760	479743.41	2355150.49	Геодезический метод	0.1	-
761	479743.43	2355150.63	Геодезический метод	0.1	-
762	479743.43	2355150.77	Геодезический метод	0.1	-
763	479743.41	2355150.93	Геодезический метод	0.1	-
764	479743.37	2355151.07	Геодезический метод	0.1	-
765	479743.32	2355151.17	Геодезический метод	0.1	-
766	479743.26	2355151.27	Геодезический метод	0.1	-
767	479743.21	2355151.34	Геодезический метод	0.1	-
768	479743.14	2355151.41	Геодезический метод	0.1	-
769	479743.06	2355151.49	Геодезический метод	0.1	-

2. Сведения о характерных точках границ объекта

Обозначение характерных точек границ	Координаты, м		Метод определения координат характерной точки	Средняя квадратическая погрешность положения характерной точки (Mt), м	Описание обозначения точки на местности (при наличии)
	X	Y			
1	2	3	4	5	6
770	479738.93	2355154.82	Геодезический метод	0.1	-
771	479741.56	2355178.66	Геодезический метод	0.1	-
772	479771.05	2355193.86	Геодезический метод	0.1	-
773	479795.21	2355176.85	Геодезический метод	0.1	-
774	479818.88	2355160.74	Геодезический метод	0.1	-
775	479844.88	2355143.07	Геодезический метод	0.1	-
776	479871.80	2355124.39	Геодезический метод	0.1	-
777	479899.07	2355105.22	Геодезический метод	0.1	-
778	479922.97	2355088.50	Геодезический метод	0.1	-
779	479951.35	2355069.38	Геодезический метод	0.1	-
780	479984.64	2355046.34	Геодезический метод	0.1	-
781	480009.10	2355029.74	Геодезический метод	0.1	-
782	480042.39	2355012.07	Геодезический метод	0.1	-
783	480075.74	2355010.95	Геодезический метод	0.1	-
784	480100.59	2354991.94	Геодезический метод	0.1	-
785	480123.37	2354974.85	Геодезический метод	0.1	-
786	480118.03	2354938.09	Геодезический метод	0.1	-
787	480108.82	2354880.39	Геодезический метод	0.1	-
788	480103.71	2354853.91	Геодезический метод	0.1	-
789	480088.14	2354828.26	Геодезический метод	0.1	-
790	480066.20	2354808.49	Геодезический метод	0.1	-
791	480043.11	2354791.24	Геодезический метод	0.1	-
792	480017.36	2354779.51	Геодезический метод	0.1	-
793	479988.92	2354779.56	Геодезический метод	0.1	-
794	479960.31	2354785.39	Геодезический метод	0.1	-

2. Сведения о характерных точках границ объекта					
Обозначение характерных точек границ	**Координаты, м**		**Метод определения координат характерной точки**	**Средняя квадратическая погрешность положения характерной точки (Mt), м**	**Описание обозначения точки на местности (при наличии)**
	X	**Y**			
1	**2**	**3**	**4**	**5**	**6**
795	479931.12	2354790.78	Геодезический метод	0.1	-
796	479901.20	2354795.68	Геодезический метод	0.1	-
797	479875.32	2354798.11	Геодезический метод	0.1	-
262	479875.14	2354796.11	Геодезический метод	0.1	-
798	479200.62	2355072.72	Геодезический метод	0.1	-
799	479199.80	2355078.79	Геодезический метод	0.1	-
800	479198.52	2355078.35	Геодезический метод	0.1	-
798	479200.62	2355072.72	Геодезический метод	0.1	-
801	479210.65	2355027.13	Геодезический метод	0.1	-
802	479209.89	2355042.21	Геодезический метод	0.1	-
803	479208.60	2355045.68	Геодезический метод	0.1	-
804	479209.41	2355033.28	Геодезический метод	0.1	-
805	479208.67	2355026.36	Геодезический метод	0.1	-
806	479209.65	2355026.43	Геодезический метод	0.1	-
807	479209.68	2355026.50	Геодезический метод	0.1	-
808	479209.71	2355026.57	Геодезический метод	0.1	-
809	479209.76	2355026.65	Геодезический метод	0.1	-
810	479209.81	2355026.72	Геодезический метод	0.1	-
811	479209.86	2355026.79	Геодезический метод	0.1	-
812	479209.93	2355026.85	Геодезический метод	0.1	-
813	479210.00	2355026.91	Геодезический метод	0.1	-
814	479210.06	2355026.95	Геодезический метод	0.1	-
815	479210.12	2355026.99	Геодезический метод	0.1	-
816	479210.20	2355027.03	Геодезический метод	0.1	-
817	479210.27	2355027.05	Геодезический метод	0.1	-

2. Сведения о характерных точках границ объекта

Обозначение характерных точек границ	Координаты, м		Метод определения координат характерной точки	Средняя квадратическая погрешность положения характерной точки (Mt), м	Описание обозначения точки на местности (при наличии)
	X	Y			
1	2	3	4	5	6
818	479210.34	2355027.07	Геодезический метод	0.1	-
819	479210.42	2355027.09	Геодезический метод	0.1	-
801	479210.65	2355027.13	Геодезический метод	0.1	-
820	479400.98	2355186.21	Геодезический метод	0.1	-
821	479374.51	2355191.98	Геодезический метод	0.1	-
822	479348.09	2355197.59	Геодезический метод	0.1	-
823	479306.02	2355206.87	Геодезический метод	0.1	-
824	479261.00	2355190.17	Геодезический метод	0.1	-
825	479217.02	2355173.41	Геодезический метод	0.1	-
826	479183.51	2355160.66	Геодезический метод	0.1	-
827	479187.09	2355155.54	Геодезический метод	0.1	-
828	479189.87	2355149.14	Геодезический метод	0.1	-
829	479209.95	2355156.82	Геодезический метод	0.1	-
830	479236.34	2355166.48	Геодезический метод	0.1	-
831	479267.37	2355177.73	Геодезический метод	0.1	-
832	479293.63	2355182.47	Геодезический метод	0.1	-
833	479356.15	2355184.66	Геодезический метод	0.1	-
834	479389.98	2355186.02	Геодезический метод	0.1	-
835	479392.17	2355184.61	Геодезический метод	0.1	-
836	479393.50	2355185.16	Геодезический метод	0.1	-
837	479393.57	2355185.19	Геодезический метод	0.1	-
838	479393.63	2355185.20	Геодезический метод	0.1	-
839	479393.69	2355185.22	Геодезический метод	0.1	-
840	479393.75	2355185.23	Геодезический метод	0.1	-
841	479393.83	2355185.24	Геодезический метод	0.1	-

2. Сведения о характерных точках границ объекта

Обозначение характерных точек границ	Координаты, м		Метод определения координат характерной точки	Средняя квадратическая погрешность положения характерной точки (Mt), м	Описание обозначения точки на местности (при наличии)
	X	Y			
1	2	3	4	5	6
842	479393.90	2355185.24	Геодезический метод	0.1	-
843	479393.99	2355185.24	Геодезический метод	0.1	-
844	479394.08	2355185.22	Геодезический метод	0.1	-
845	479394.18	2355185.20	Геодезический метод	0.1	-
846	479394.26	2355185.17	Геодезический метод	0.1	-
847	479394.34	2355185.13	Геодезический метод	0.1	-
848	479394.42	2355185.09	Геодезический метод	0.1	-
849	479394.50	2355185.04	Геодезический метод	0.1	-
850	479394.59	2355184.96	Геодезический метод	0.1	-
851	479394.64	2355184.90	Геодезический метод	0.1	-
852	479394.69	2355184.84	Геодезический метод	0.1	-
853	479394.73	2355184.78	Геодезический метод	0.1	-
854	479394.77	2355184.72	Геодезический метод	0.1	-
855	479394.81	2355184.62	Геодезический метод	0.1	-
856	479395.03	2355184.12	Геодезический метод	0.1	-
820	479400.98	2355186.21	Геодезический метод	0.1	-
857	479693.09	2355066.71	Геодезический метод	0.1	-
858	479691.82	2355073.07	Геодезический метод	0.1	-
859	479686.93	2355076.18	Геодезический метод	0.1	-
860	479684.22	2355072.63	Геодезический метод	0.1	-
857	479693.09	2355066.71	Геодезический метод	0.1	-
861	479695.08	2355066.97	Геодезический метод	0.1	-
862	479696.77	2355069.92	Геодезический метод	0.1	-
863	479694.16	2355071.59	Геодезический метод	0.1	-
861	479695.08	2355066.97	Геодезический метод	0.1	-

2. Сведения о характерных точках границ объекта

Обозначение характерных точек границ	Координаты, м		Метод определения координат характерной точки	Средняя квадратическая погрешность положения характерной точки (Mt), м	Описание обозначения точки на местности (при наличии)
	X	Y			
1	2	3	4	5	6
864	479697.77	2355071.66	Геодезический метод	0.1	-
865	479699.15	2355074.06	Геодезический метод	0.1	-
866	479712.82	2355098.37	Геодезический метод	0.1	-
867	479722.16	2355116.38	Геодезический метод	0.1	-
868	479732.50	2355134.47	Геодезический метод	0.1	-
869	479736.22	2355144.87	Геодезический метод	0.1	-
870	479733.75	2355146.87	Геодезический метод	0.1	-
871	479727.10	2355144.84	Геодезический метод	0.1	-
872	479692.44	2355091.55	Геодезический метод	0.1	-
873	479691.76	2355083.63	Геодезический метод	0.1	-
874	479693.62	2355074.30	Геодезический метод	0.1	-
864	479697.77	2355071.66	Геодезический метод	0.1	-
875	480084.07	2354281.57	Геодезический метод	0.1	-
876	480083.99	2354283.57	Геодезический метод	0.1	-
877	480059.88	2354282.55	Геодезический метод	0.1	-
878	480033.99	2354280.86	Геодезический метод	0.1	-
879	480007.05	2354279.41	Геодезический метод	0.1	-
880	479990.39	2354278.44	Геодезический метод	0.1	-
881	479989.68	2354293.21	Геодезический метод	0.1	-
882	479988.53	2354318.08	Геодезический метод	0.1	-
883	479987.43	2354352.84	Геодезический метод	0.1	-
884	479986.46	2354378.30	Геодезический метод	0.1	-
885	479985.42	2354401.15	Геодезический метод	0.1	-
886	480003.57	2354401.90	Геодезический метод	0.1	-
887	480044.98	2354403.88	Геодезический метод	0.1	-

2. Сведения о характерных точках границ объекта					
Обозначение характерных точек границ	**Координаты, м**		**Метод определения координат характерной точки**	**Средняя квадратическая погрешность положения характерной точки (Mt), м**	**Описание обозначения точки на местности (при наличии)**
	X	**Y**			
1	**2**	**3**	**4**	**5**	**6**
888	480071.62	2354405.26	Геодезический метод	0.1	-
889	480088.81	2354406.13	Геодезический метод	0.1	-
890	480088.71	2354408.13	Геодезический метод	0.1	-
891	480071.52	2354407.26	Геодезический метод	0.1	-
892	480046.71	2354405.97	Геодезический метод	0.1	-
893	480069.34	2354445.49	Геодезический метод	0.1	-
894	480067.60	2354446.49	Геодезический метод	0.1	-
895	480044.33	2354405.85	Геодезический метод	0.1	-
896	480004.51	2354403.95	Геодезический метод	0.1	-
897	480004.37	2354415.95	Геодезический метод	0.1	-
898	480007.04	2354418.87	Геодезический метод	0.1	-
899	480007.08	2354418.82	Геодезический метод	0.1	-
900	480007.14	2354418.76	Геодезический метод	0.1	-
901	480007.21	2354418.70	Геодезический метод	0.1	-
902	480007.29	2354418.65	Геодезический метод	0.1	-
903	480007.37	2354418.60	Геодезический метод	0.1	-
904	480007.46	2354418.56	Геодезический метод	0.1	-
905	480007.52	2354418.54	Геодезический метод	0.1	-
906	480007.58	2354418.53	Геодезический метод	0.1	-
907	480007.63	2354418.52	Геодезический метод	0.1	-
908	480007.69	2354418.51	Геодезический метод	0.1	-
909	480007.76	2354418.50	Геодезический метод	0.1	-
910	480007.83	2354418.50	Геодезический метод	0.1	-
911	480007.92	2354418.50	Геодезический метод	0.1	-
912	480007.99	2354418.51	Геодезический метод	0.1	-

2. Сведения о характерных точках границ объекта					
Обозначение характерных точек границ	**Координаты, м**		**Метод определения координат характерной точки**	**Средняя квадратическая погрешность положения характерной точки (Mt), м**	**Описание обозначения точки на местности (при наличии)**
	X	**Y**			
1	**2**	**3**	**4**	**5**	**6**
913	480008.07	2354418.53	Геодезический метод	0.1	-
914	480008.15	2354418.56	Геодезический метод	0.1	-
915	480008.23	2354418.59	Геодезический метод	0.1	-
916	480008.30	2354418.62	Геодезический метод	0.1	-
917	480008.35	2354418.66	Геодезический метод	0.1	-
918	480008.43	2354418.71	Геодезический метод	0.1	-
919	480008.49	2354418.76	Геодезический метод	0.1	-
920	480008.57	2354418.84	Геодезический метод	0.1	-
921	480008.63	2354418.92	Геодезический метод	0.1	-
922	480008.67	2354418.98	Геодезический метод	0.1	-
923	480008.71	2354419.05	Геодезический метод	0.1	-
924	480008.74	2354419.11	Геодезический метод	0.1	-
925	480008.76	2354419.19	Геодезический метод	0.1	-
926	480008.78	2354419.25	Геодезический метод	0.1	-
927	480009.25	2354420.90	Геодезический метод	0.1	-
928	480009.26	2354420.94	Геодезический метод	0.1	-
929	480009.27	2354420.98	Геодезический метод	0.1	-
930	480009.28	2354421.01	Геодезический метод	0.1	-
931	480009.28	2354421.04	Геодезический метод	0.1	-
932	480009.29	2354421.09	Геодезический метод	0.1	-
933	480009.29	2354421.15	Геодезический метод	0.1	-
934	480009.29	2354421.21	Геодезический метод	0.1	-
935	480009.29	2354421.27	Геодезический метод	0.1	-
936	480009.28	2354421.32	Геодезический метод	0.1	-
937	480009.28	2354421.36	Геодезический метод	0.1	-

2. Сведения о характерных точках границ объекта					
Обозначение характерных точек границ	**Координаты, м**		**Метод определения координат характерной точки**	**Средняя квадратическая погрешность положения характерной точки (Mt), м**	**Описание обозначения точки на местности (при наличии)**
	X	**Y**			
1	**2**	**3**	**4**	**5**	**6**
938	480009.27	2354421.42	Геодезический метод	0.1	-
939	480009.25	2354421.47	Геодезический метод	0.1	-
940	480009.23	2354421.52	Геодезический метод	0.1	-
941	480009.22	2354421.56	Геодезический метод	0.1	-
942	480009.20	2354421.61	Геодезический метод	0.1	-
943	480009.18	2354421.65	Геодезический метод	0.1	-
944	480009.16	2354421.69	Геодезический метод	0.1	-
945	480009.13	2354421.72	Геодезический метод	0.1	-
946	480009.10	2354421.77	Геодезический метод	0.1	-
947	480009.06	2354421.82	Геодезический метод	0.1	-
948	480009.02	2354421.86	Геодезический метод	0.1	-
949	480008.98	2354421.90	Геодезический метод	0.1	-
950	480008.90	2354421.98	Геодезический метод	0.1	-
951	480008.85	2354422.01	Геодезический метод	0.1	-
952	480008.80	2354422.04	Геодезический метод	0.1	-
953	480011.30	2354429.03	Геодезический метод	0.1	-
954	480019.85	2354457.54	Геодезический метод	0.1	-
955	480011.31	2354493.37	Геодезический метод	0.1	-
956	480023.12	2354524.34	Геодезический метод	0.1	-
957	480021.26	2354525.06	Геодезический метод	0.1	-
958	480009.23	2354493.51	Геодезический метод	0.1	-
959	480017.77	2354457.60	Геодезический метод	0.1	-
960	480009.40	2354429.66	Геодезический метод	0.1	-
961	480006.87	2354422.58	Геодезический метод	0.1	-
962	480006.82	2354422.59	Геодезический метод	0.1	-

2. Сведения о характерных точках границ объекта					
Обозначение характерных точек границ	**Координаты, м**		**Метод определения координат характерной точки**	**Средняя квадратическая погрешность положения характерной точки (Mt), м**	**Описание обозначения точки на местности (при наличии)**
	X	**Y**			
1	**2**	**3**	**4**	**5**	**6**
963	480006.72	2354422.60	Геодезический метод	0.1	-
964	480006.65	2354422.60	Геодезический метод	0.1	-
965	480006.56	2354422.59	Геодезический метод	0.1	-
966	480006.47	2354422.58	Геодезический метод	0.1	-
967	480006.39	2354422.56	Геодезический метод	0.1	-
968	480006.29	2354422.52	Геодезический метод	0.1	-
969	480006.21	2354422.49	Геодезический метод	0.1	-
970	480006.14	2354422.44	Геодезический метод	0.1	-
971	480006.07	2354422.39	Геодезический метод	0.1	-
972	480006.01	2354422.34	Геодезический метод	0.1	-
973	480005.93	2354422.27	Геодезический метод	0.1	-
974	480005.89	2354422.21	Геодезический метод	0.1	-
975	480005.84	2354422.14	Геодезический метод	0.1	-
976	480005.80	2354422.08	Геодезический метод	0.1	-
977	480005.77	2354422.01	Геодезический метод	0.1	-
978	480005.75	2354421.96	Геодезический метод	0.1	-
979	480005.73	2354421.91	Геодезический метод	0.1	-
980	480005.72	2354421.87	Геодезический метод	0.1	-
981	480005.22	2354420.15	Геодезический метод	0.1	-
982	480001.83	2354417.27	Геодезический метод	0.1	-
983	480002.00	2354404.10	Геодезический метод	0.1	-
984	479983.32	2354403.31	Геодезический метод	0.1	-
985	479983.33	2354403.07	Геодезический метод	0.1	-
986	479944.74	2354401.69	Геодезический метод	0.1	-
987	479898.59	2354399.61	Геодезический метод	0.1	-

2. Сведения о характерных точках границ объекта					
Обозначение характерных точек границ	**Координаты, м**		**Метод определения координат характерной точки**	**Средняя квадратическая погрешность положения характерной точки (Mt), м**	**Описание обозначения точки на местности (при наличии)**
	X	**Y**			
1	**2**	**3**	**4**	**5**	**6**
988	479853.22	2354397.39	Геодезический метод	0.1	-
989	479807.29	2354395.44	Геодезический метод	0.1	-
990	479790.17	2354411.32	Геодезический метод	0.1	-
991	479760.46	2354409.79	Геодезический метод	0.1	-
992	479737.86	2354409.17	Геодезический метод	0.1	-
993	479725.95	2354408.23	Геодезический метод	0.1	-
994	479715.93	2354407.43	Геодезический метод	0.1	-
995	479716.09	2354405.43	Геодезический метод	0.1	-
996	479726.11	2354406.23	Геодезический метод	0.1	-
997	479736.31	2354407.04	Геодезический метод	0.1	-
998	479730.37	2354394.29	Геодезический метод	0.1	-
999	479702.24	2354392.80	Геодезический метод	0.1	-
1000	479702.34	2354390.80	Геодезический метод	0.1	-
1001	479731.04	2354392.32	Геодезический метод	0.1	-
1002	479764.98	2354392.08	Геодезический метод	0.1	-
1003	479791.07	2354392.91	Геодезический метод	0.1	-
1004	479806.96	2354393.42	Геодезический метод	0.1	-
1005	479853.32	2354395.39	Геодезический метод	0.1	-
1006	479898.69	2354397.61	Геодезический метод	0.1	-
1007	479944.82	2354399.69	Геодезический метод	0.1	-
1008	479983.42	2354401.07	Геодезический метод	0.1	-
1009	479984.46	2354378.22	Геодезический метод	0.1	-
1010	479985.43	2354352.78	Геодезический метод	0.1	-
1011	479986.53	2354318.00	Геодезический метод	0.1	-
1012	479987.64	2354294.11	Геодезический метод	0.1	-

2. Сведения о характерных точках границ объекта

Обозначение характерных точек границ	Координаты, м		Метод определения координат характерной точки	Средняя квадратическая погрешность положения характерной точки (Mt), м	Описание обозначения точки на местности (при наличии)
	X	Y			
1	2	3	4	5	6
1013	479949.45	2354292.22	Геодезический метод	0.1	-
1014	479908.24	2354289.84	Геодезический метод	0.1	-
1015	479859.12	2354287.61	Геодезический метод	0.1	-
1016	479810.96	2354284.88	Геодезический метод	0.1	-
1017	479795.63	2354284.55	Геодезический метод	0.1	-
1018	479764.37	2354268.25	Геодезический метод	0.1	-
1019	479726.47	2354266.41	Геодезический метод	0.1	-
1020	479691.23	2354264.95	Геодезический метод	0.1	-
1021	479691.31	2354262.95	Геодезический метод	0.1	-
1022	479726.55	2354264.41	Геодезический метод	0.1	-
1023	479764.91	2354266.27	Геодезический метод	0.1	-
1024	479796.15	2354282.57	Геодезический метод	0.1	-
1025	479809.52	2354282.85	Геодезический метод	0.1	-
1026	479804.14	2354268.55	Геодезический метод	0.1	-
1027	479805.96	2354232.92	Геодезический метод	0.1	-
1028	479807.95	2354195.44	Геодезический метод	0.1	-
1029	479810.58	2354153.31	Геодезический метод	0.1	-
1030	479835.10	2354153.97	Геодезический метод	0.1	-
1031	479868.46	2354154.95	Геодезический метод	0.1	-
1032	479905.96	2354156.47	Геодезический метод	0.1	-
1033	479905.88	2354158.47	Геодезический метод	0.1	-
1034	479868.40	2354156.95	Геодезический метод	0.1	-
1035	479835.05	2354155.97	Геодезический метод	0.1	-
1036	479812.46	2354155.37	Геодезический метод	0.1	-
1037	479809.95	2354195.56	Геодезический метод	0.1	-

2. Сведения о характерных точках границ объекта

Обозначение характерных точек границ	Координаты, м		Метод определения координат характерной точки	Средняя квадратическая погрешность положения характерной точки (Mt), м	Описание обозначения точки на местности (при наличии)
	X	Y			
1	2	3	4	5	6
1038	479807.96	2354233.02	Геодезический метод	0.1	-
1039	479806.16	2354268.23	Геодезический метод	0.1	-
1040	479811.69	2354282.92	Геодезический метод	0.1	-
1041	479859.22	2354285.61	Геодезический метод	0.1	-
1042	479908.34	2354287.84	Геодезический метод	0.1	-
1043	479949.55	2354290.22	Геодезический метод	0.1	-
1044	479987.73	2354292.11	Геодезический метод	0.1	-
1045	479988.38	2354278.34	Геодезический метод	0.1	-
1046	479969.06	2354277.42	Геодезический метод	0.1	-
1047	479933.71	2354275.08	Геодезический метод	0.1	-
1048	479907.85	2354273.96	Геодезический метод	0.1	-
1049	479867.72	2354271.99	Геодезический метод	0.1	-
1050	479836.36	2354270.66	Геодезический метод	0.1	-
1051	479836.44	2354268.66	Геодезический метод	0.1	-
1052	479867.82	2354269.99	Геодезический метод	0.1	-
1053	479907.95	2354271.96	Геодезический метод	0.1	-
1054	479933.81	2354273.08	Геодезический метод	0.1	-
1055	479969.17	2354275.42	Геодезический метод	0.1	-
1056	479988.48	2354276.33	Геодезический метод	0.1	-
1057	479989.38	2354246.98	Геодезический метод	0.1	-
1058	479990.56	2354220.10	Геодезический метод	0.1	-
1059	479991.63	2354186.11	Геодезический метод	0.1	-
1060	479993.63	2354186.17	Геодезический метод	0.1	-
1061	479992.56	2354220.18	Геодезический метод	0.1	-
1062	479991.38	2354247.06	Геодезический метод	0.1	-

2. Сведения о характерных точках границ объекта					
Обозначение характерных точек границ	**Координаты, м**		**Метод определения координат характерной точки**	**Средняя квадратическая погрешность положения характерной точки (Mt), м**	**Описание обозначения точки на местности (при наличии)**
	X	**Y**			
1	**2**	**3**	**4**	**5**	**6**
1063	479990.46	2354276.45	Геодезический метод	0.1	-
1064	480034.11	2354278.86	Геодезический метод	0.1	-
1065	480059.98	2354280.55	Геодезический метод	0.1	-
875	480084.07	2354281.57	Геодезический метод	0.1	-
1066	479804.46	2354395.34	Геодезический метод	0.1	-
1067	479789.43	2354409.28	Геодезический метод	0.1	-
1068	479760.54	2354407.79	Геодезический метод	0.1	-
1069	479738.59	2354407.19	Геодезический метод	0.1	-
1070	479732.58	2354394.31	Геодезический метод	0.1	-
1071	479764.96	2354394.08	Геодезический метод	0.1	-
1072	479791.00	2354394.91	Геодезический метод	0.1	-
1066	479804.46	2354395.34	Геодезический метод	0.1	-
1073	478336.78	2354417.71	Геодезический метод	0.1	-
1074	478335.32	2354419.07	Геодезический метод	0.1	-
1075	478295.10	2354375.74	Геодезический метод	0.1	-
1076	478255.70	2354333.20	Геодезический метод	0.1	-
1077	478216.85	2354290.24	Геодезический метод	0.1	-
1078	478179.83	2354249.81	Геодезический метод	0.1	-
1079	478140.31	2354206.19	Геодезический метод	0.1	-
1080	478098.69	2354160.53	Геодезический метод	0.1	-
1081	478057.04	2354115.17	Геодезический метод	0.1	-
1082	478016.07	2354070.24	Геодезический метод	0.1	-
1083	477963.07	2354041.78	Геодезический метод	0.1	-
1084	477906.36	2354011.72	Геодезический метод	0.1	-
1085	477852.93	2353983.30	Геодезический метод	0.1	-

2. Сведения о характерных точках границ объекта					
Обозначение характерных точек границ	**Координаты, м**		**Метод определения координат характерной точки**	**Средняя квадратическая погрешность положения характерной точки (Mt), м**	**Описание обозначения точки на местности (при наличии)**
	X	**Y**			
1	**2**	**3**	**4**	**5**	**6**
1086	477797.55	2353954.09	Геодезический метод	0.1	-
1087	477745.74	2353926.51	Геодезический метод	0.1	-
1088	477692.91	2353898.33	Геодезический метод	0.1	-
1089	477636.33	2353874.71	Геодезический метод	0.1	-
1090	477576.78	2353849.80	Геодезический метод	0.1	-
1091	477516.36	2353824.26	Геодезический метод	0.1	-
1092	477453.48	2353797.89	Геодезический метод	0.1	-
1093	477448.98	2353795.58	Геодезический метод	0.1	-
1094	477448.94	2353795.63	Геодезический метод	0.1	-
1095	477448.92	2353795.67	Геодезический метод	0.1	-
1096	477448.89	2353795.71	Геодезический метод	0.1	-
1097	477448.86	2353795.74	Геодезический метод	0.1	-
1098	477448.80	2353795.81	Геодезический метод	0.1	-
1099	477448.72	2353795.87	Геодезический метод	0.1	-
1100	477448.63	2353795.93	Геодезический метод	0.1	-
1101	477448.56	2353795.97	Геодезический метод	0.1	-
1102	477448.47	2353796.01	Геодезический метод	0.1	-
1103	477448.38	2353796.04	Геодезический метод	0.1	-
1104	477448.30	2353796.06	Геодезический метод	0.1	-
1105	477448.20	2353796.07	Геодезический метод	0.1	-
1106	477448.10	2353796.08	Геодезический метод	0.1	-
1107	477448.00	2353796.07	Геодезический метод	0.1	-
1108	477447.91	2353796.06	Геодезический метод	0.1	-
1109	477447.81	2353796.03	Геодезический метод	0.1	-
1110	477447.75	2353796.01	Геодезический метод	0.1	-

2. Сведения о характерных точках границ объекта

Обозначение характерных точек границ	Координаты, м		Метод определения координат характерной точки	Средняя квадратическая погрешность положения характерной точки (Mt), м	Описание обозначения точки на местности (при наличии)
	X	Y			
1	2	3	4	5	6
1111	477447.70	2353795.99	Геодезический метод	0.1	-
1112	477445.84	2353802.08	Геодезический метод	0.1	-
1113	477426.48	2353845.78	Геодезический метод	0.1	-
1114	477389.09	2353830.84	Геодезический метод	0.1	-
1115	477350.96	2353815.21	Геодезический метод	0.1	-
1116	477310.67	2353798.91	Геодезический метод	0.1	-
1117	477323.00	2353760.27	Геодезический метод	0.1	-
1118	477274.07	2353739.49	Геодезический метод	0.1	-
1119	477274.85	2353737.65	Геодезический метод	0.1	-
1120	477325.46	2353759.15	Геодезический метод	0.1	-
1121	477313.13	2353797.75	Геодезический метод	0.1	-
1122	477351.72	2353813.35	Геодезический метод	0.1	-
1123	477389.85	2353828.98	Геодезический метод	0.1	-
1124	477425.44	2353843.20	Геодезический метод	0.1	-
1125	477443.96	2353801.38	Геодезический метод	0.1	-
1126	477445.97	2353794.83	Геодезический метод	0.1	-
1127	477445.90	2353794.74	Геодезический метод	0.1	-
1128	477445.85	2353794.65	Геодезический метод	0.1	-
1129	477445.81	2353794.56	Геодезический метод	0.1	-
1130	477445.78	2353794.48	Геодезический метод	0.1	-
1131	477445.76	2353794.37	Геодезический метод	0.1	-
1132	477445.75	2353794.28	Геодезический метод	0.1	-
1133	477445.74	2353794.15	Геодезический метод	0.1	-
1134	477445.76	2353794.00	Геодезический метод	0.1	-
1135	477445.80	2353793.87	Геодезический метод	0.1	-

2. Сведения о характерных точках границ объекта

Обозначение характерных точек границ	Координаты, м		Метод определения координат характерной точки	Средняя квадратическая погрешность положения характерной точки (Mt), м	Описание обозначения точки на местности (при наличии)
	X	Y			
1	2	3	4	5	6
1136	477445.85	2353793.74	Геодезический метод	0.1	-
1137	477445.90	2353793.65	Геодезический метод	0.1	-
1138	477446.75	2353792.32	Геодезический метод	0.1	-
1139	477446.81	2353792.24	Геодезический метод	0.1	-
1140	477446.89	2353792.16	Геодезический метод	0.1	-
1141	477446.97	2353792.09	Геодезический метод	0.1	-
1142	477447.06	2353792.03	Геодезический метод	0.1	-
1143	477447.16	2353791.97	Геодезический метод	0.1	-
1144	477447.30	2353791.92	Геодезический метод	0.1	-
1145	477447.44	2353791.89	Геодезический метод	0.1	-
1146	477447.59	2353791.88	Геодезический метод	0.1	-
1147	477447.72	2353791.89	Геодезический метод	0.1	-
1148	477447.85	2353791.92	Геодезический метод	0.1	-
1149	477447.91	2353791.94	Геодезический метод	0.1	-
1150	477447.99	2353791.97	Геодезический метод	0.1	-
1151	477448.08	2353792.01	Геодезический метод	0.1	-
1152	477449.50	2353792.92	Геодезический метод	0.1	-
1153	477449.56	2353792.96	Геодезический метод	0.1	-
1154	477449.59	2353792.99	Геодезический метод	0.1	-
1155	477449.64	2353793.03	Геодезический метод	0.1	-
1156	477449.69	2353793.08	Геодезический метод	0.1	-
1157	477449.72	2353793.13	Геодезический метод	0.1	-
1158	477449.76	2353793.17	Геодезический метод	0.1	-
1159	477449.79	2353793.21	Геодезический метод	0.1	-
1160	477449.81	2353793.25	Геодезический метод	0.1	-

2. Сведения о характерных точках границ объекта					
Обозначение характерных точек границ	**Координаты, м**		**Метод определения координат характерной точки**	**Средняя квадратическая погрешность положения характерной точки (Mt), м**	**Описание обозначения точки на местности (при наличии)**
	X	**Y**			
1	**2**	**3**	**4**	**5**	**6**
1161	477449.83	2353793.29	Геодезический метод	0.1	-
1162	477449.85	2353793.32	Геодезический метод	0.1	-
1163	477449.87	2353793.37	Геодезический метод	0.1	-
1164	477449.89	2353793.41	Геодезический метод	0.1	-
1165	477449.90	2353793.46	Геодезический метод	0.1	-
1166	477449.92	2353793.51	Геодезический метод	0.1	-
1167	477449.93	2353793.56	Геодезический метод	0.1	-
1168	477449.94	2353793.60	Геодезический метод	0.1	-
1169	477449.94	2353793.65	Геодезический метод	0.1	-
1170	477449.95	2353793.70	Геодезический метод	0.1	-
1171	477449.95	2353793.75	Геодезический метод	0.1	-
1172	477449.95	2353793.79	Геодезический метод	0.1	-
1173	477449.95	2353793.83	Геодезический метод	0.1	-
1174	477454.32	2353796.07	Геодезический метод	0.1	-
1175	477517.14	2353822.42	Геодезический метод	0.1	-
1176	477577.56	2353847.96	Геодезический метод	0.1	-
1177	477637.11	2353872.87	Геодезический метод	0.1	-
1178	477693.77	2353896.53	Геодезический метод	0.1	-
1179	477746.68	2353924.75	Геодезический метод	0.1	-
1180	477798.49	2353952.33	Геодезический метод	0.1	-
1181	477853.87	2353981.54	Геодезический метод	0.1	-
1182	477907.30	2354009.96	Геодезический метод	0.1	-
1183	477964.01	2354040.02	Геодезический метод	0.1	-
1184	478017.31	2354068.64	Геодезический метод	0.1	-
1185	478058.52	2354113.81	Геодезический метод	0.1	-

2. Сведения о характерных точках границ объекта

Обозначение характерных точек границ	Координаты, м		Метод определения координат характерной точки	Средняя квадратическая погрешность положения характерной точки (Mt), м	Описание обозначения точки на местности (при наличии)
	X	Y			
1	2	3	4	5	6
1186	478100.17	2354159.19	Геодезический метод	0.1	-
1187	478141.79	2354204.85	Геодезический метод	0.1	-
1188	478181.31	2354248.47	Геодезический метод	0.1	-
1189	478218.33	2354288.90	Геодезический метод	0.1	-
1190	478257.18	2354331.84	Геодезический метод	0.1	-
1191	478296.56	2354374.38	Геодезический метод	0.1	-
1073	478336.78	2354417.71	Геодезический метод	0.1	-

3. Сведения о характерных точках части (частей) границы объекта

Обозначение характерных точек части границы	Координаты, м		Метод определения координат характерной точки	Средняя квадратическая погрешность положения характерной точки (Mt), м	Описание обозначения точки на местности (при наличии)
	X	Y			
1	2	3	4	5	6
-	-	-	-	-	-

Раздел 3

Сведения о местоположении измененных (уточненных) границ объекта

1. Система координат -

2. Сведения о характерных точках границ объекта

Обозначение характерных точек границ	Существующие координаты, м		Измененные (уточненные) координаты, м		Метод определения координат характерной точки	Средняя квадратическая погрешность положения характерной точки (Mt), м	Описание обозначения точки на местности (при наличии)
	X	Y	X	Y			
1	2	3	4	5	6	7	8
-	-	-	-	-	-	-	

3. Сведения о характерных точках части (частей) границы объекта

Обозначение характерных точек части границы	Существующие координаты, м		Измененные (уточненные) координаты, м		Метод определения координат характерной точки	Средняя квадратическая погрешность положения характерной точки (Mt), м	Описание обозначения точки на местности (при наличии)
	X	Y	X	Y			
1	2	3	4	5	6	7	8
-	-	-	-	-	-	-	

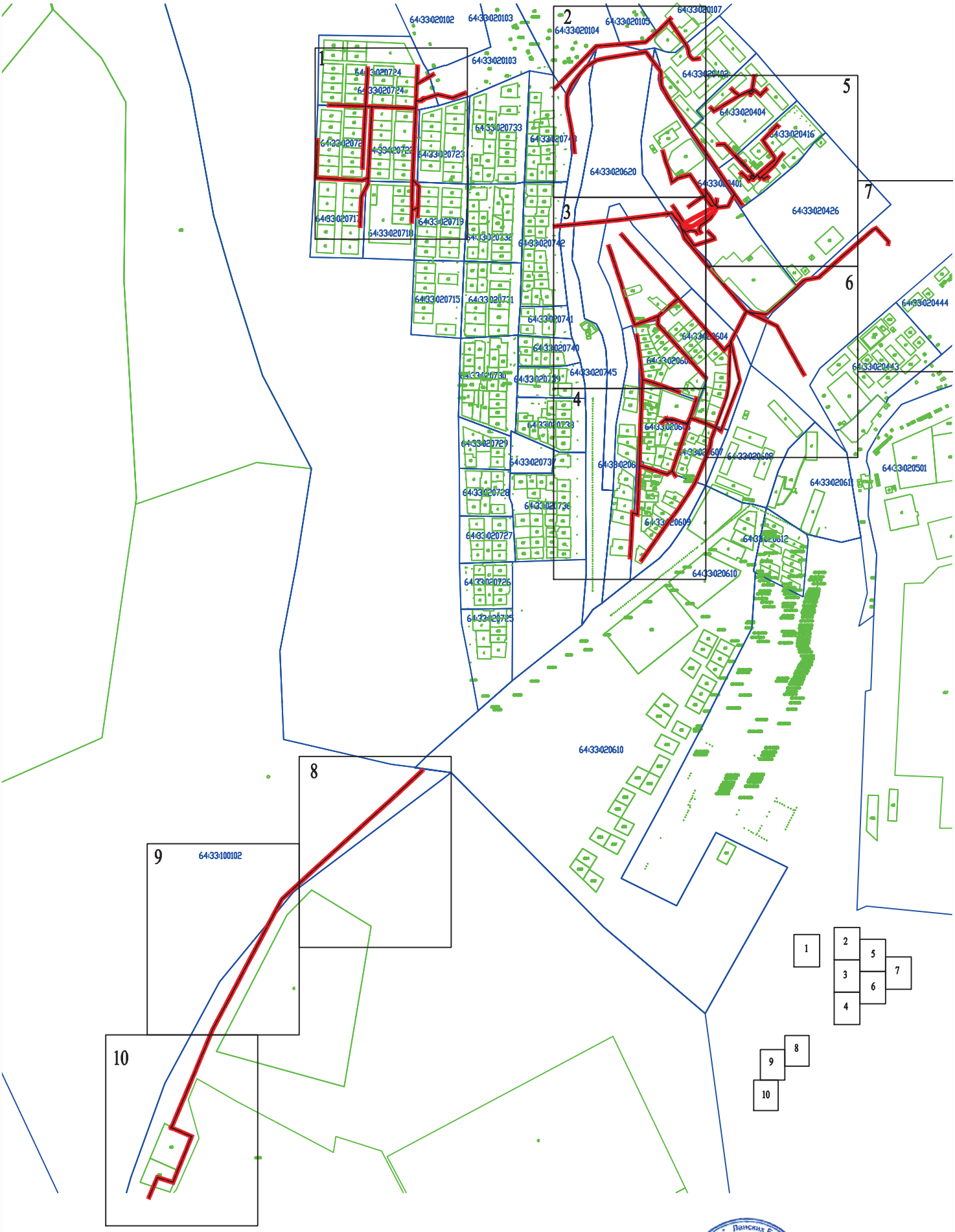

Используемые условные знаки и обозначения:

- н1 – характерная точка вновь образованного контура
- – вновь образованная контур
- 421 – обозначение земельных участков
- – существующий контур границ, имеющийся в ЕГРН
- – граница кадастрового квартала
- 64:15:281320 – обозначение кадастрового квартала
- – ЛЭП

Кадастровый инженер Ланских Ексатерина Михайловна
Квалификационный аттестат № 64-10-24
СНИЛС № 112-652-165 19

Кадастровый инженер _____ Ланских Е.М.
(подпись)

1

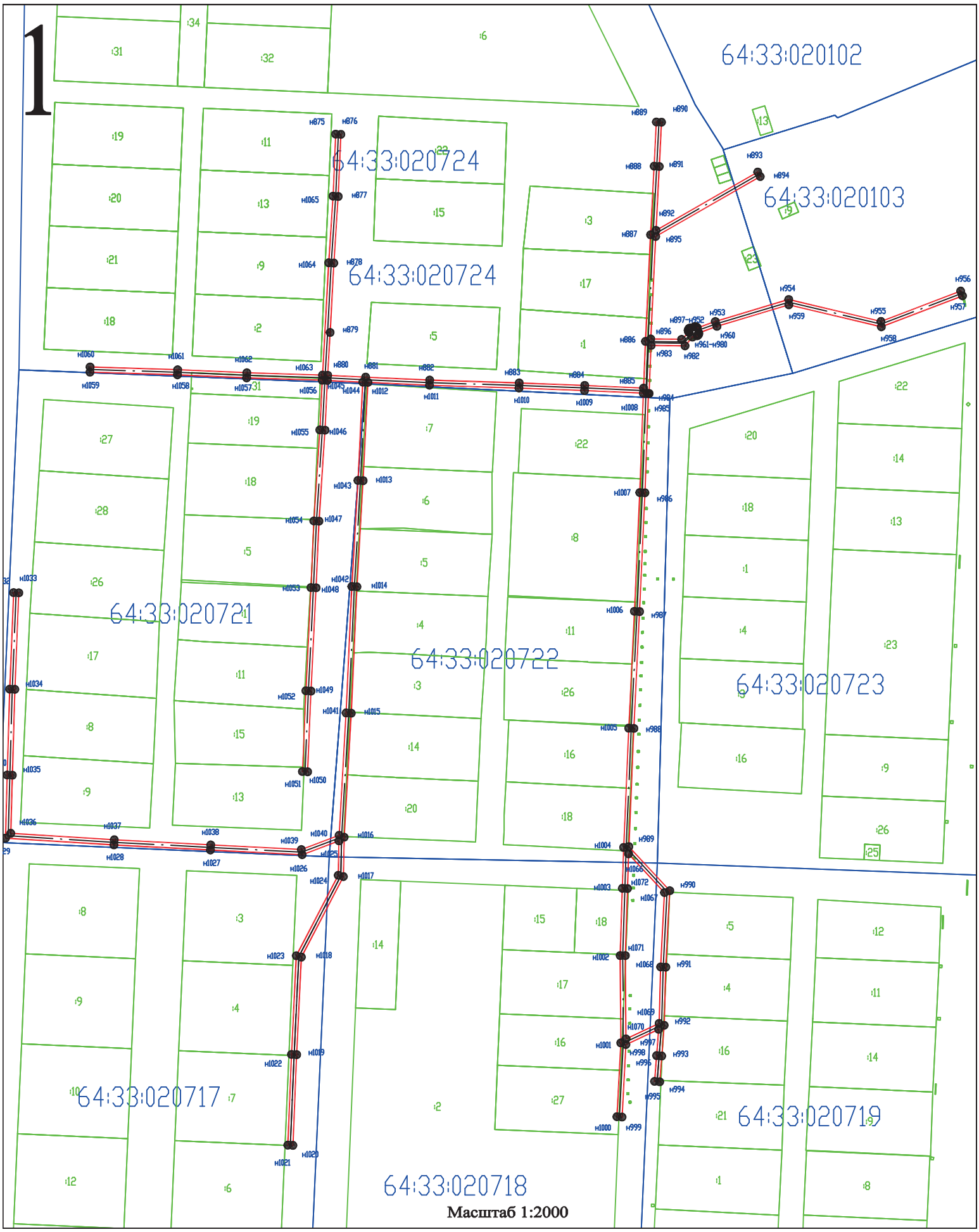

Масштаб 1:2000

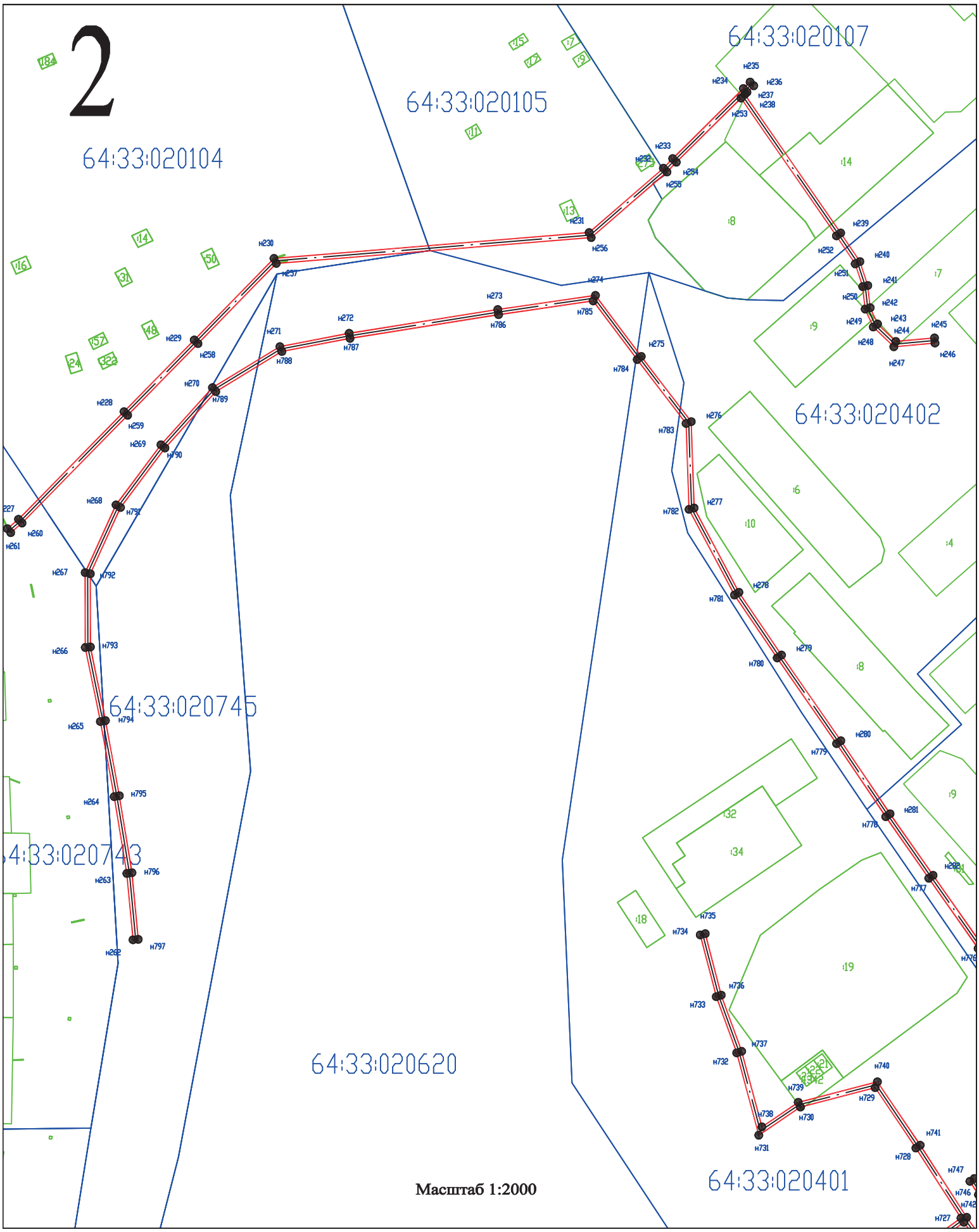

Масштаб 1:2000

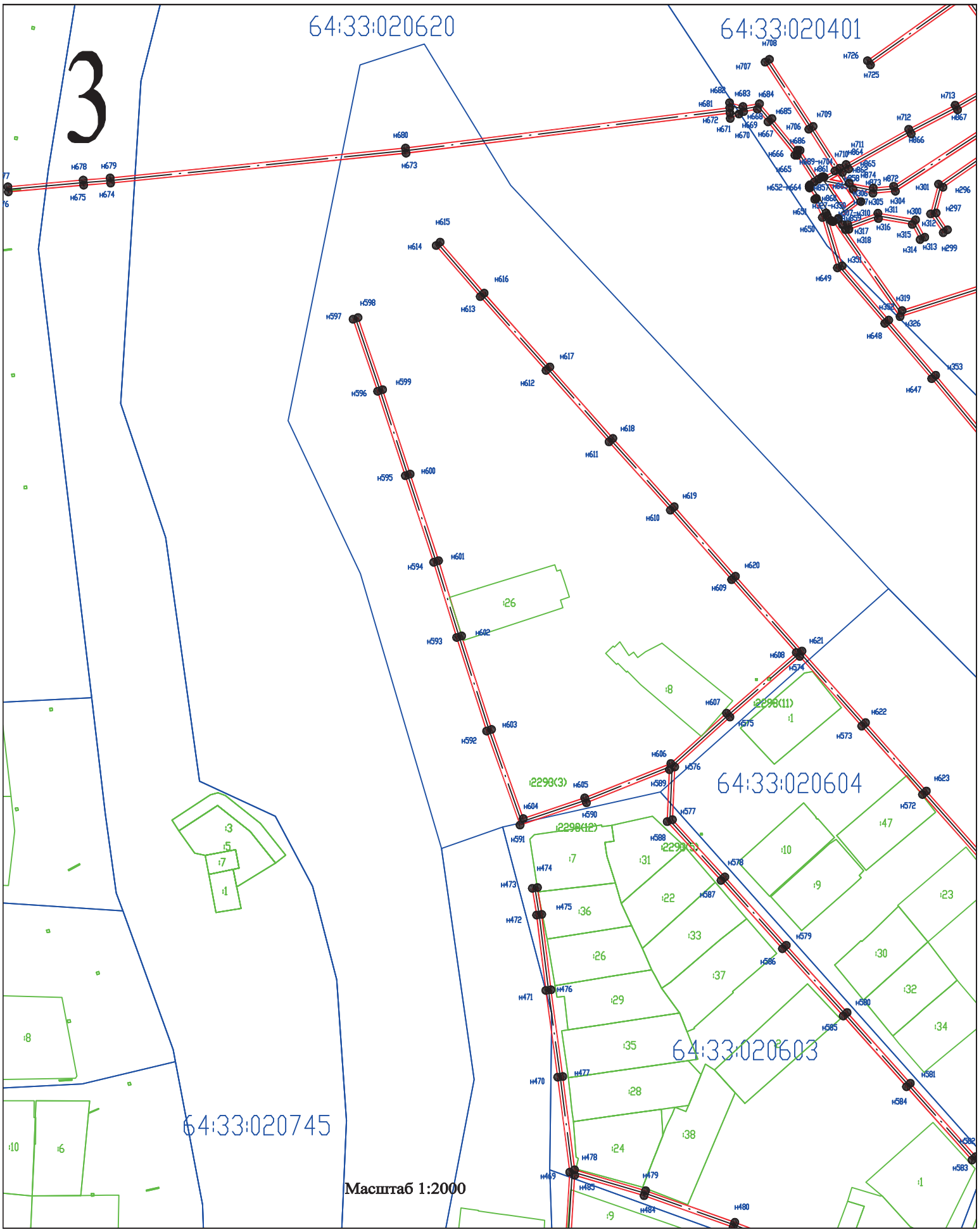

Масштаб 1:2000

4

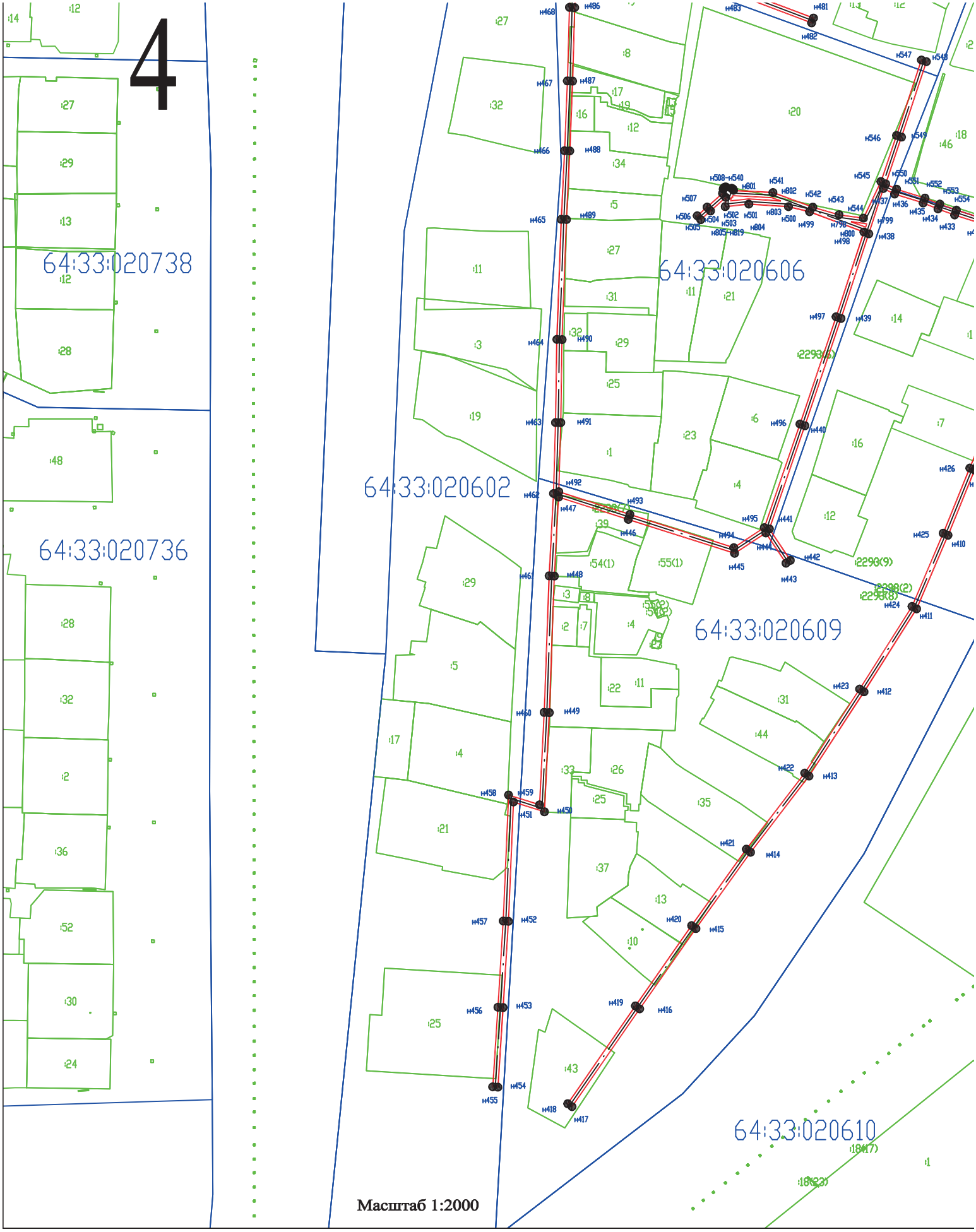

Масштаб 1:2000

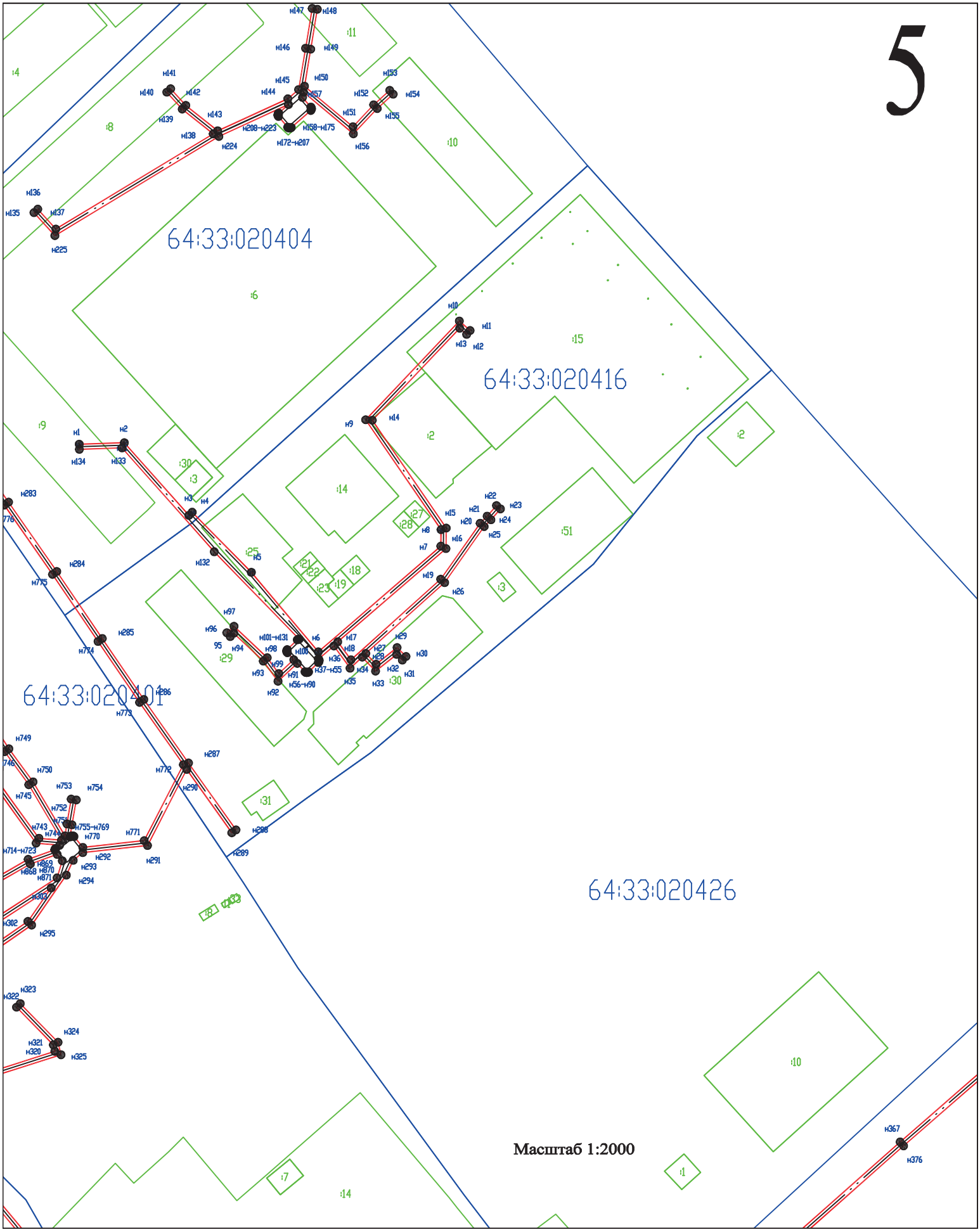

Масштаб 1:2000

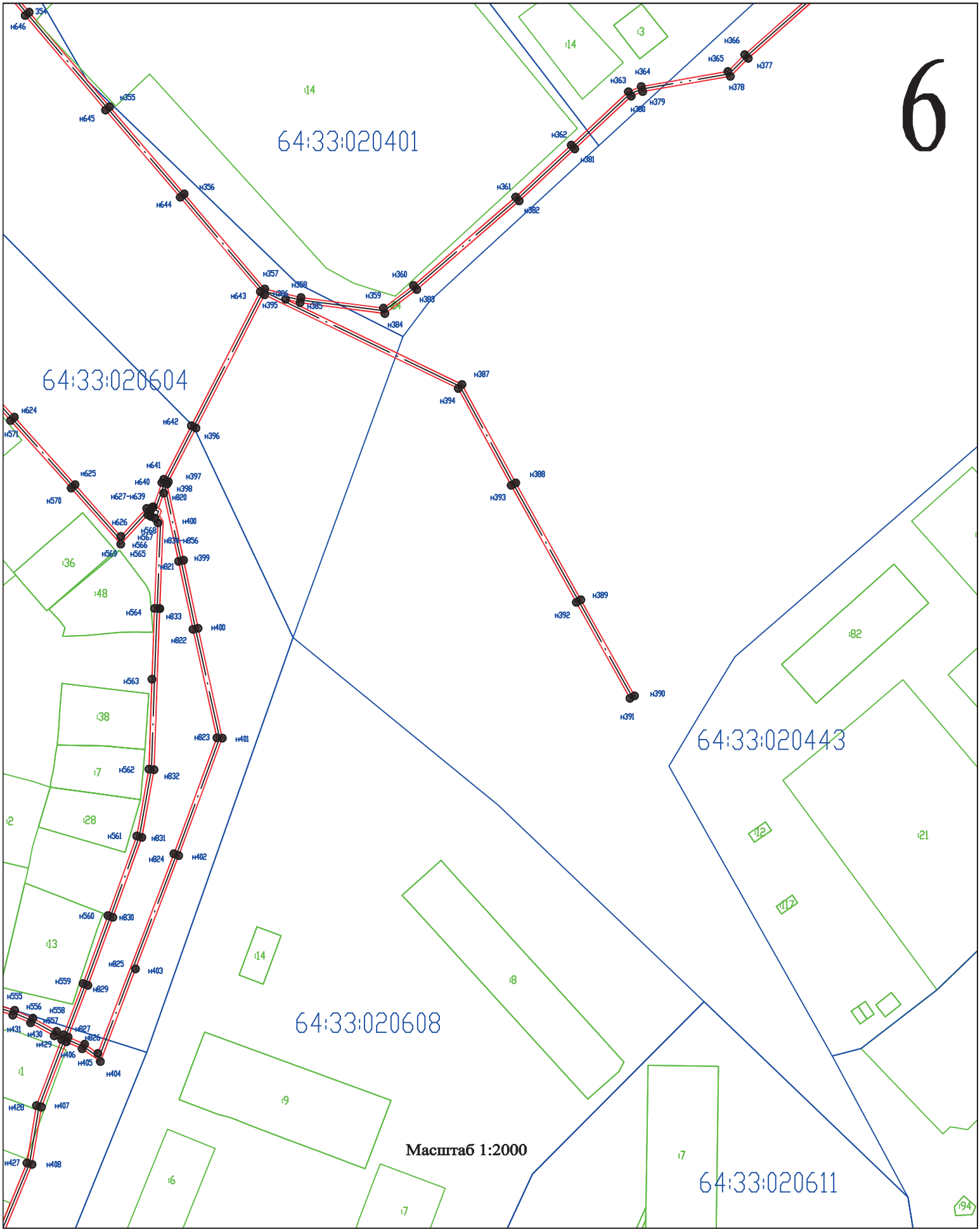
6
64:33:020401
64:33:020604
64:33:020443
64:33:020608
64:33:020611
Масштаб 1:2000

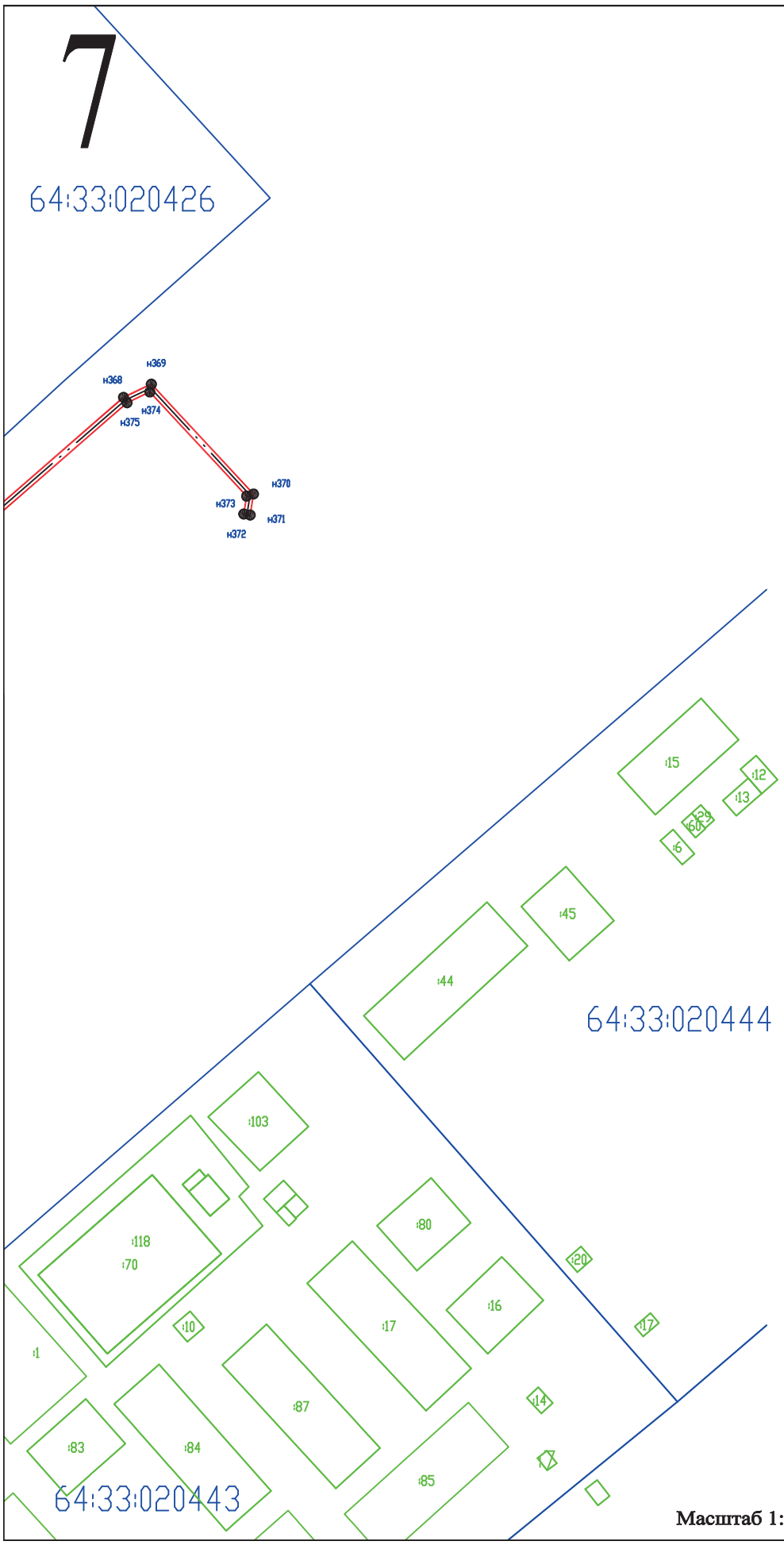

Масштаб 1:2000

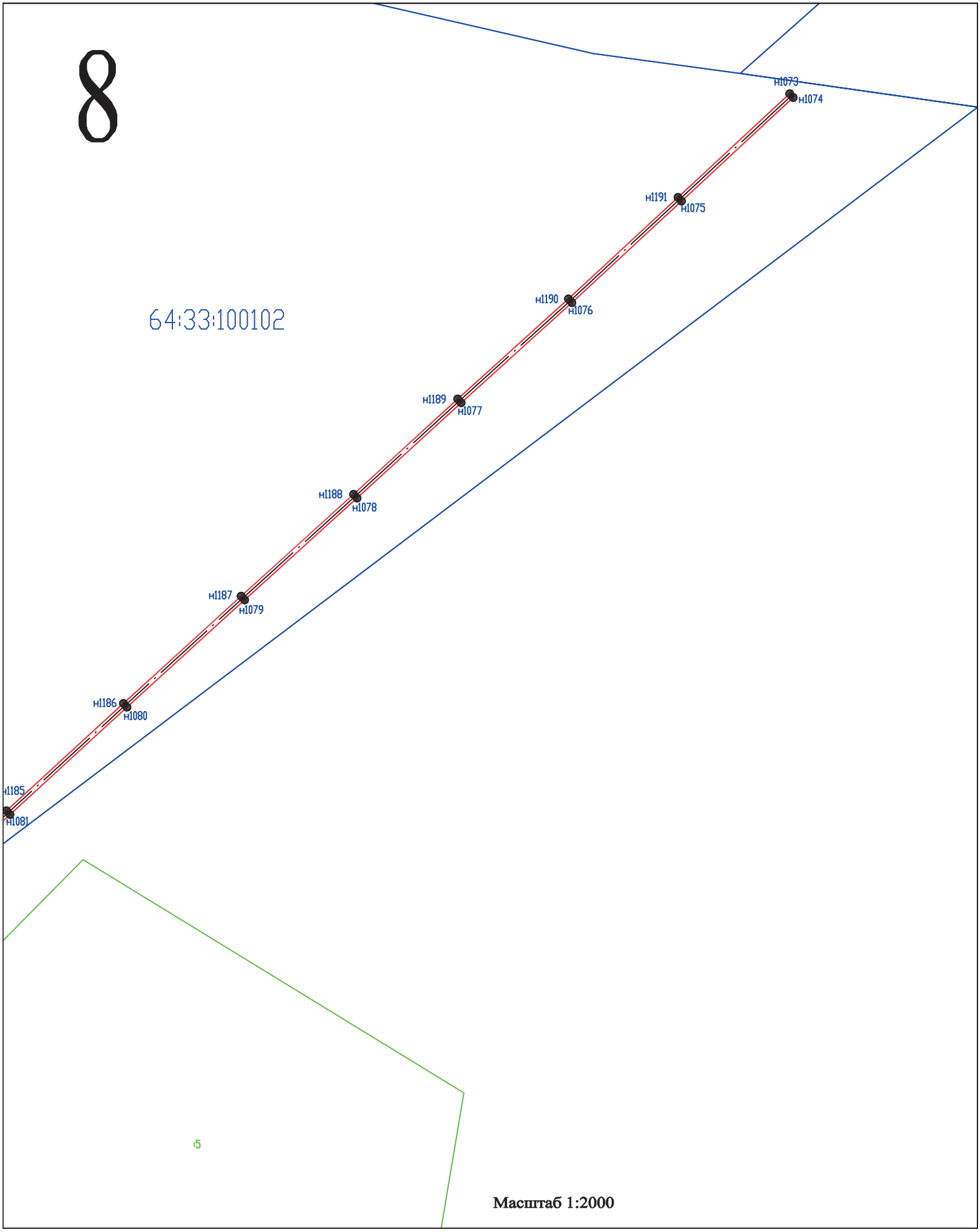

Масштаб 1:2000

9



Масштаб 1:2000

10

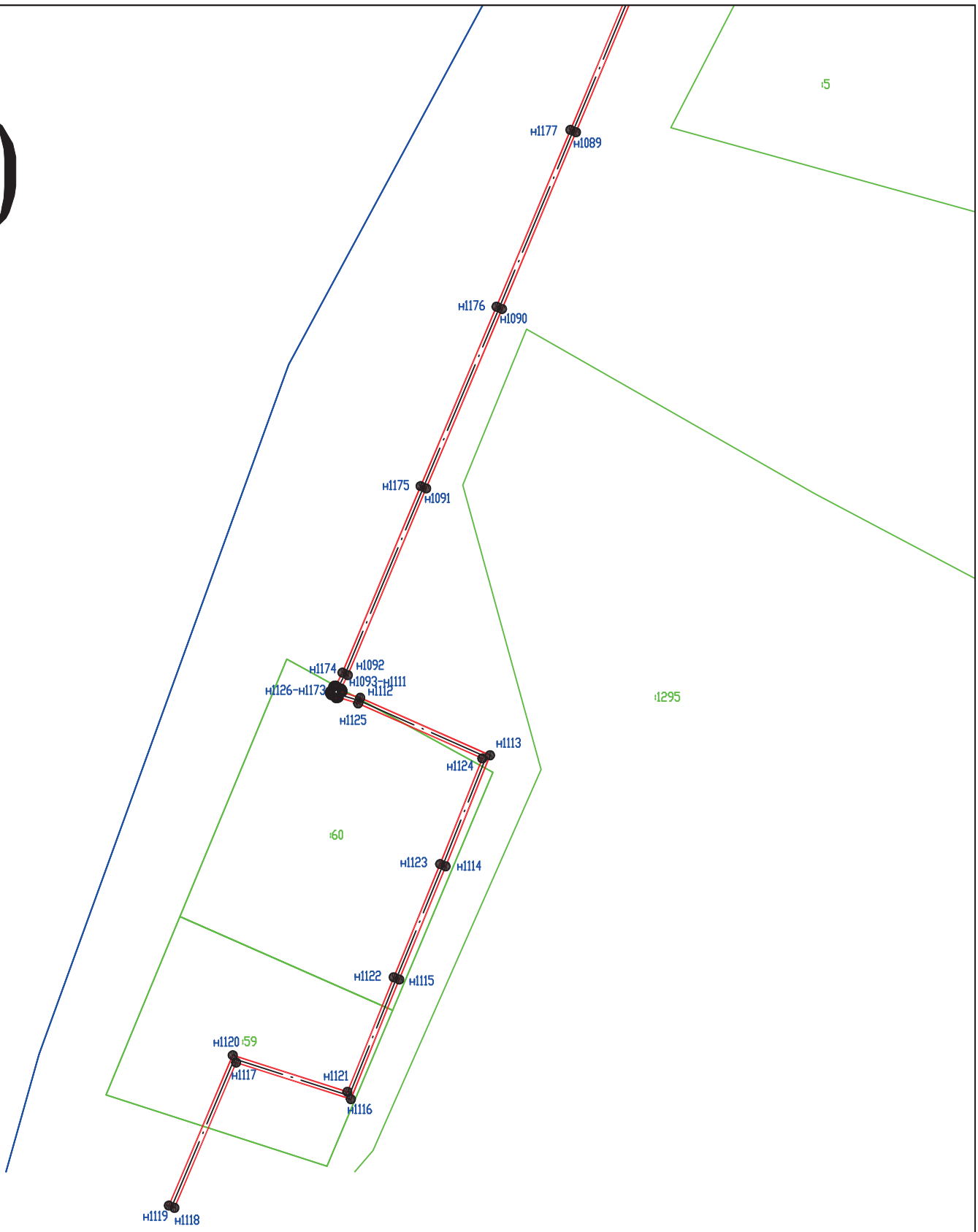

Масштаб 1:2000