# Схема расположения элемента планировочной структуры
# (схема размещения проектируемой территории в структуре поселения)

**Обзорная схема границ объекта землеустройства**

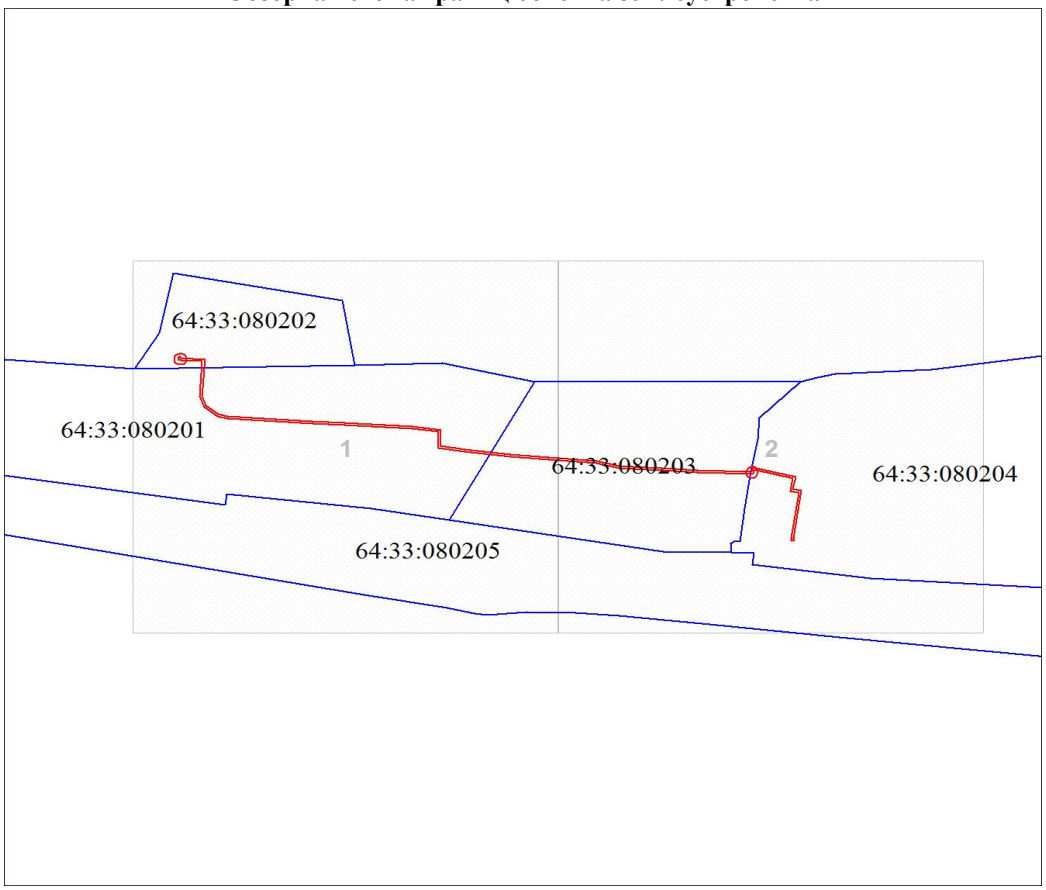


Масштаб 1:12904

**Используемые условные знаки и обозначения:**

| | |
|---|---|
| ● | Характерная точка границы объекта землеустройства |
| 1 | Надписи номеров характерных точек границы объекта землеустройства |
| | Граница объекта землеустройства |
| | Граница охранной зоны |
| образован | Обозначение границы охранной зоны |
| | Граница территориальной зоны |
| ый район | Обозначение границы территориальной зоны |
| | Существующая часть границы, имеющиеся в ЕГРН сведения о которой достаточны для определения ее местоположения |
| :99 | Надписи кадастрового номера земельного участка |
| | Граница кадастрового квартала |
| :00:000000 | Обозначение кадастрового квартала |

Подпись_____ Дата "____"_____20 г.

_____

*Место для оттиска печати (при наличии) лица, составившего карту (план) объекта землеустройства*

Лист № 2

**Схема расположения элемента планировочной структуры (схема размещения проектируемой территории в структуре поселения)**

**Выносной лист № 1**

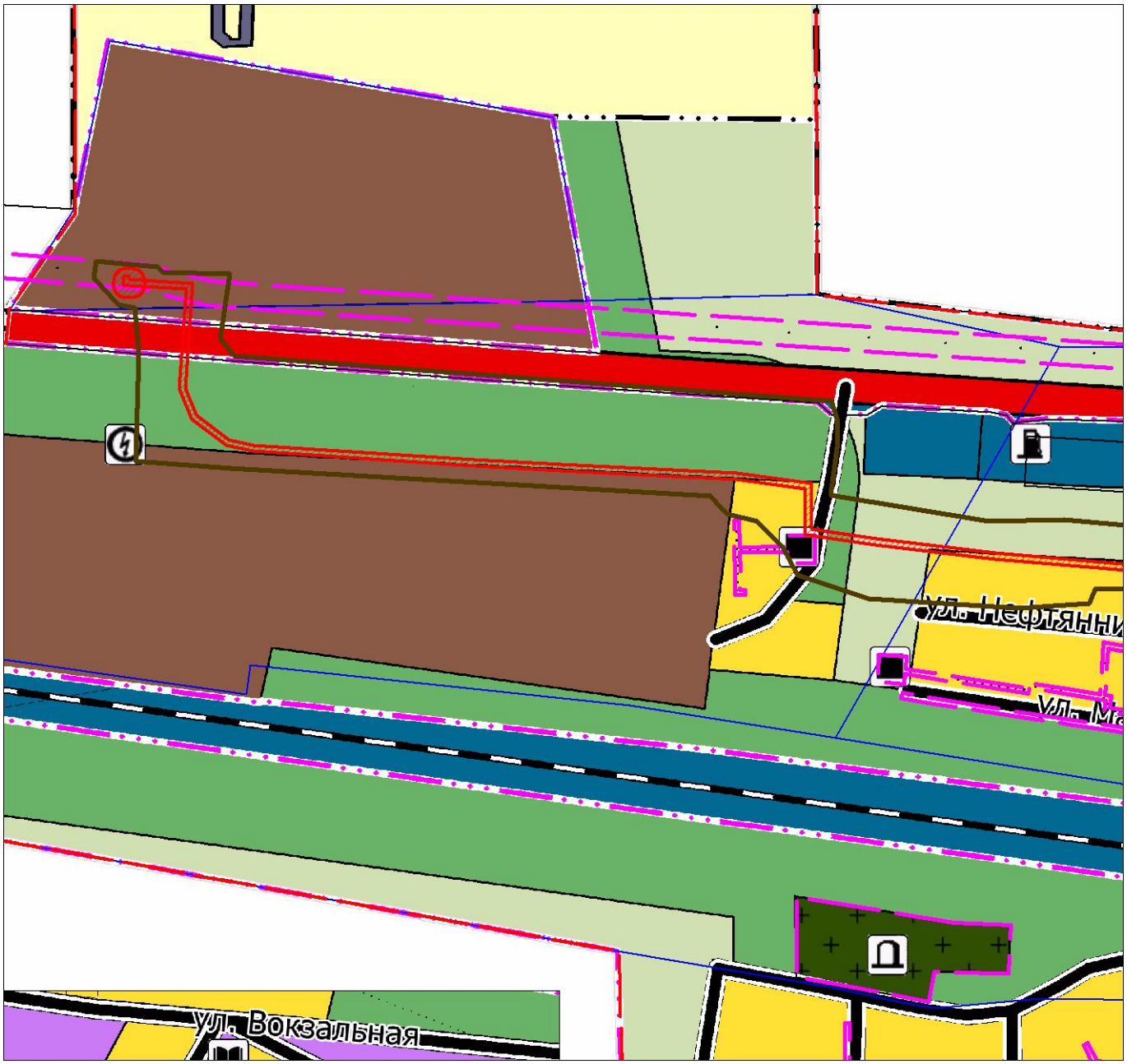


Масштаб 1:5000

**Используемые условные знаки и обозначения:**

Условные обозначения представлены на листе 1

Подпись_____ Дата "____"_____20 г.

_____

*Место для оттиска печати (при наличии) лица, составившего карту (план) объекта землеустройства*

Лист № 3

**Схема расположения элемента планировочной структуры (схема размещения проектируемой территории в структуре поселения)**

**Выносной лист № 2**

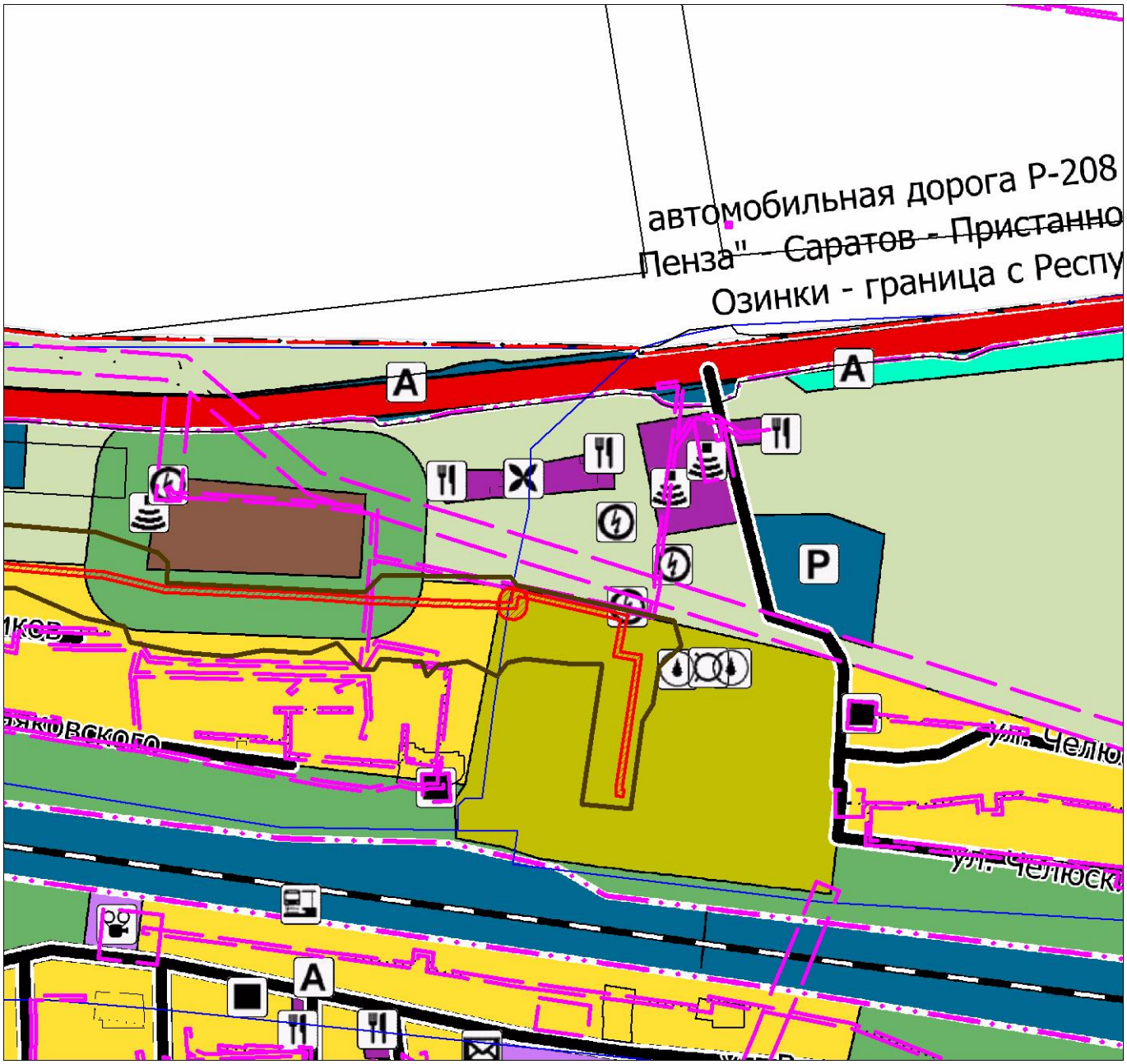


Масштаб 1:5000

**Используемые условные знаки и обозначения:**

Условные обозначения представлены на листе 1

Подпись_____ Дата "____"_____20 г.

_____

*Место для оттиска печати (при наличии) лица, составившего карту (план) объекта землеустройства*